

赤穂市のバス運行状況

- 1 ゆらのすけ（コミュニティバス）
- 2 ていじゅうろう（東備西播定住自立圏 圏域バス）
- 3 路線バス（（株）ウエスト神姫）

赤 穂 市

平成30年1月

目 次

1	ゆらのすけ	1
	(1) 導入目的と運行概要	1
	(2) 利用者数の推移	4
	(3) 運行経費	9
2	ていじゅうろう	10
	(1) 導入目的と運行概要	10
	(2) 利用者数の推移	13
3	路線バス	15
	(1) ルート図	15
	(2) 時刻表	17
参考	赤穂市バス路線図 (全体)	19
4	赤穂市の人口	20
	(1) 赤穂市の人口及び年齢3区分別割合	20
	(2) 地区別人口及び高齢者 (65歳以上) 人口比率	21

1. ゆらのすけ（コミュニティバス）

（1）導入目的と運行概要

①導入目的

市内のバス交通不便地域の解消、高齢者や障がい者等の移動手段の確保、公共施設等への交通の利便性を図ること。



②運行概要

○運行方式 計画主体：赤穂市
運行主体：(株) ウエスト神姫

○運行開始 ①平成17年10月～ 南北ルートA、南北ルートB、東西ルート
②平成18年 7月～ 高野ルート
③平成26年 3月～ みどり団地ルート

○車 両 ①日野 ポンチョ（ノンステップバス：15座席、27人乗）
月曜日の東西ルート及び水・金曜日の高野ルート・みどり団地ルート。
②三菱ふそう エアロミディ ME（ノンステップバス：14座席、31人乗）
上記①以外の曜日・ルート。

○運行日 月曜日から土曜日の週6日

○運休日 日曜日及び年末年始（12月29日～1月3日）

○運 賃 均一制 1回の乗車につき100円（小学生以上）

③ルート及び時刻表

○ルート 5ルート（別図）

	運行系統	経由地	運行日	運行回数	所要時間
1	南北ルートA	有年東部～千種峠～市街地	月・水	1日3往復	77分
2	南北ルートB	有年西部～高雄～市街地	火・木・土	1日3往復	71分
3	東西ルート	福浦～城西～市街地	月・金	1日3往復	65分
4	高野ルート	高野～市街地	水・金	1日3往復	48分
5	みどり団地ルート	みどり団地～市街地	水・金	1日3往復	19分

○時刻表 別紙のとおり（パンフレット）

○停留所 123箇所

「ゆらのすけ」の由来

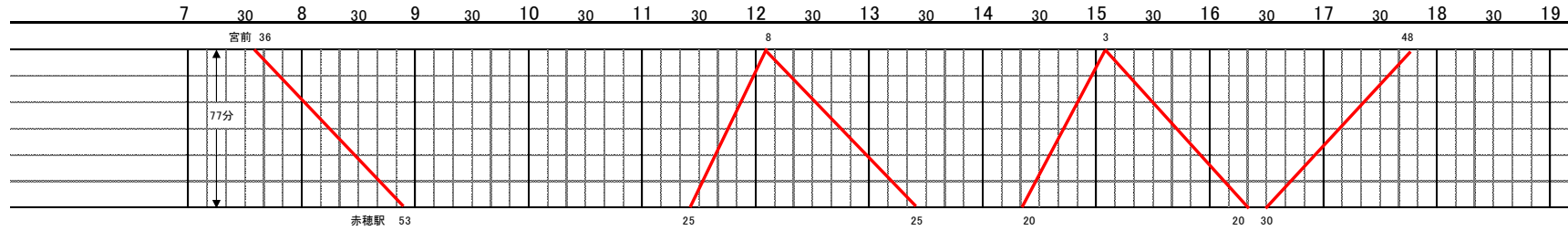
地域の皆様に親しまれ、愛着を持って利用していただくために愛称募集を行い、応募総数106件の中から選ばれた名前です。

仮名手本忠臣蔵の「大星由良之助」と、ゆっくりとバスに揺られているイメージを掛け合わせ、忠臣蔵のまちにふさわしく、ほのぼのとした感じを与える愛称として採用されました。

○ゆらのすけ ダイヤグラム

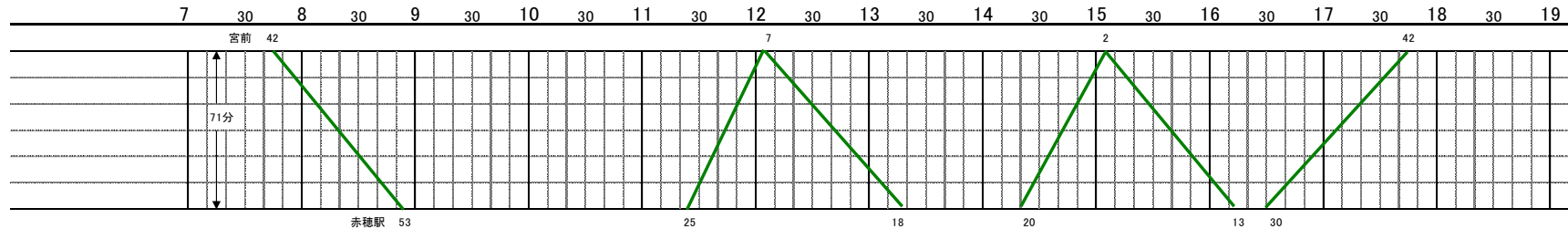
(南北ルートA) 月・水

有年東部～千種経由～市街地



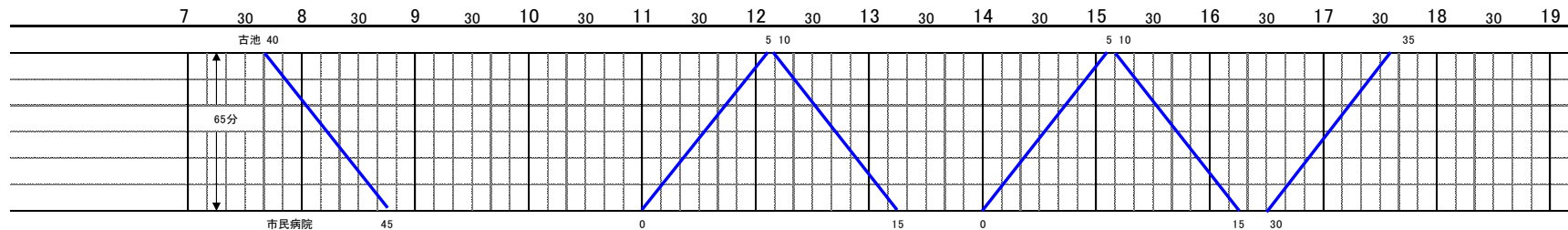
(南北ルートB) 火・木・土

有年西部～高雄経由～市街地



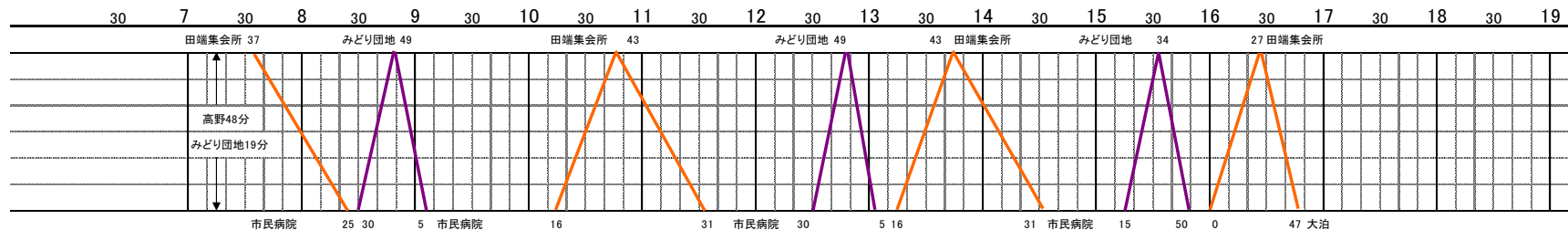
(東西ルート) 月・金

福浦～城西経由～市街地



(高野ルート、みどり団地ルート) 水・金

(高野～市街地) (塩屋みどり団地～赤穂駅北経由～市民病院)



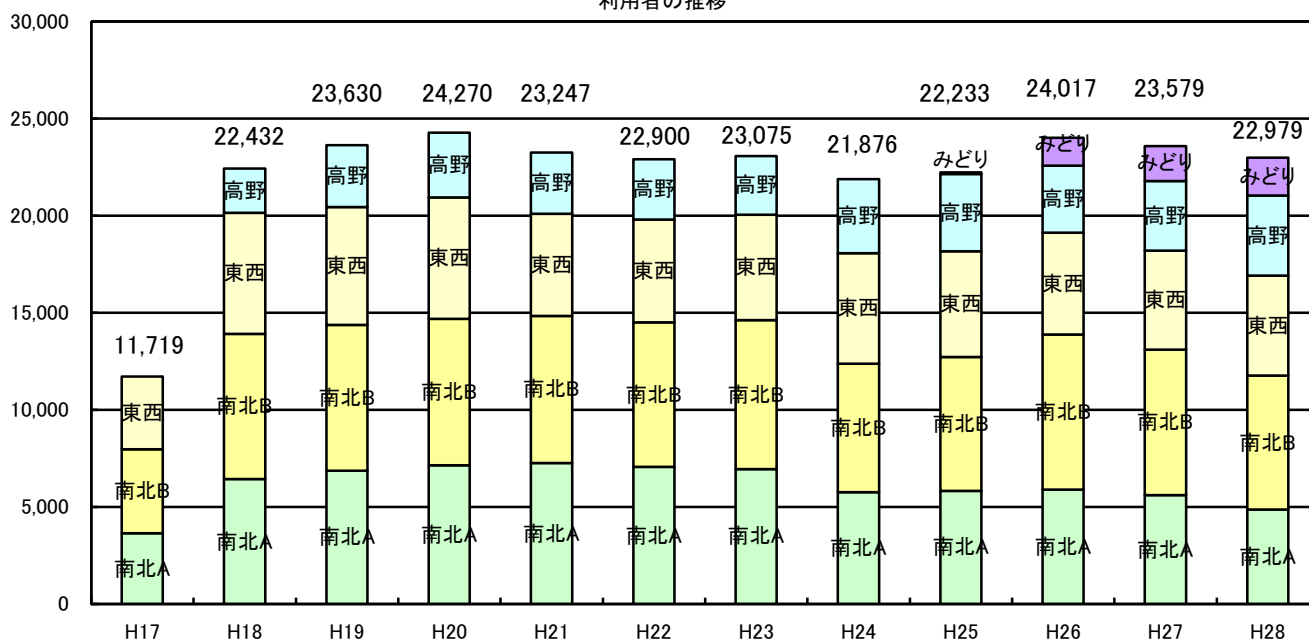
(2) 利用者数の推移

①全体、ルート別利用者数

「無料含む」(単位：人)

	総数	H17.10～運行			H18.7～運行	H26.3～ 運行
		南北ルート A	南北ルート B	東西ルート	高野ルート	みどり 団地ルート
17年度 (10月～)	11,719	3,647	4,331	3,741		
18年度	22,432	6,433	7,481	6,233	2,285	
19年度	23,630	6,870	7,509	6,060	3,191	
20年度	24,270	7,152	7,540	6,249	3,329	
21年度	23,247	7,268	7,575	5,256	3,148	
22年度	22,900	7,066	7,432	5,311	3,091	
23年度	23,075	6,948	7,680	5,425	3,022	
24年度	21,876	5,751	6,628	5,692	3,805	
25年度	22,233	5,823	6,896	5,448	3,974	92
26年度	24,017	5,884	7,999	5,249	3,448	1,437
27年度	23,579	5,604	7,492	5,113	3,581	1,789
28年度	22,979	4,866	6,903	5,144	4,125	1,941
計	265,957	73,312	85,466	64,921	36,999	5,259

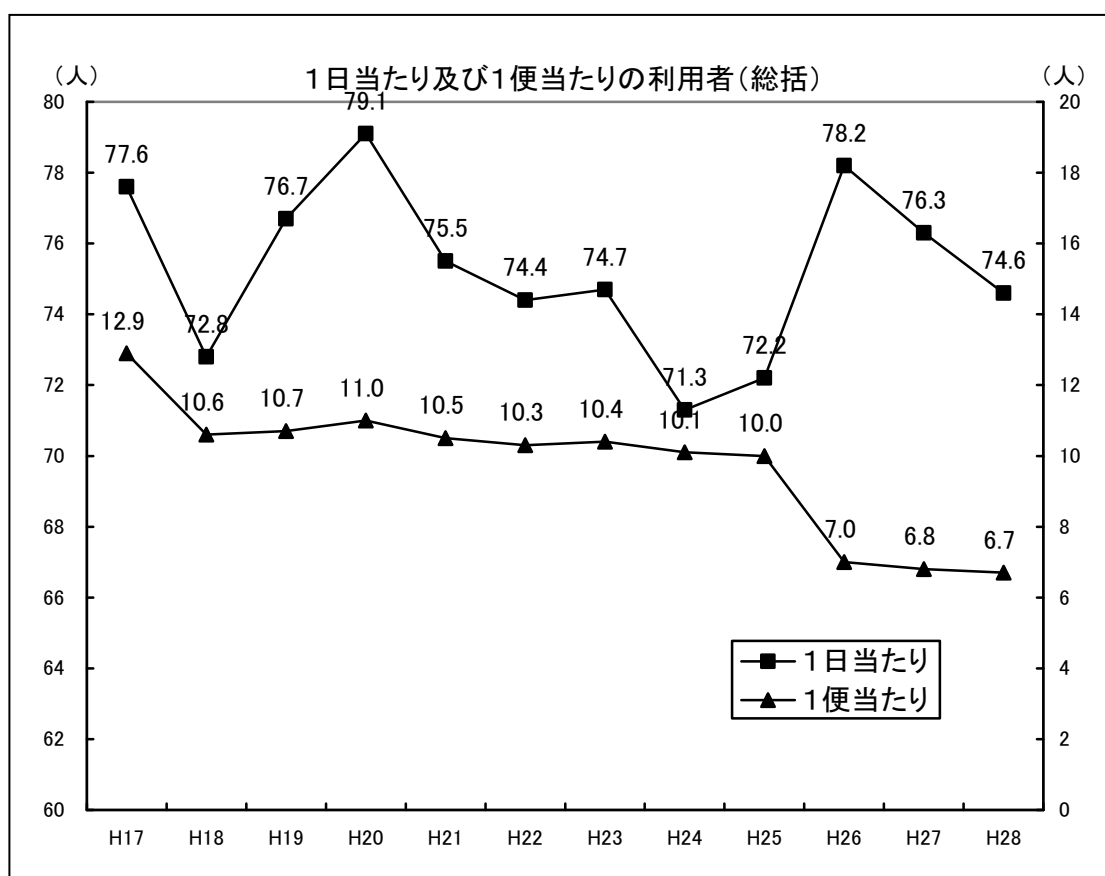
利用者の推移

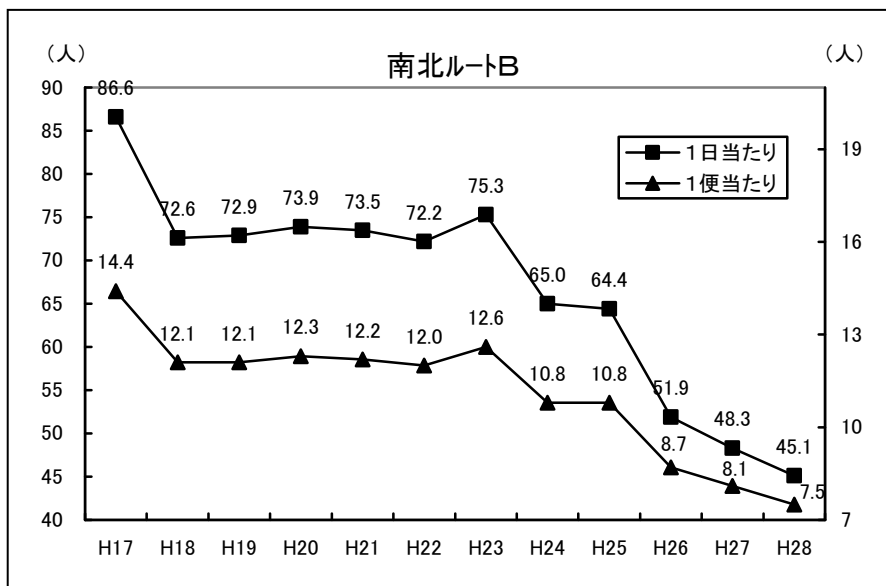
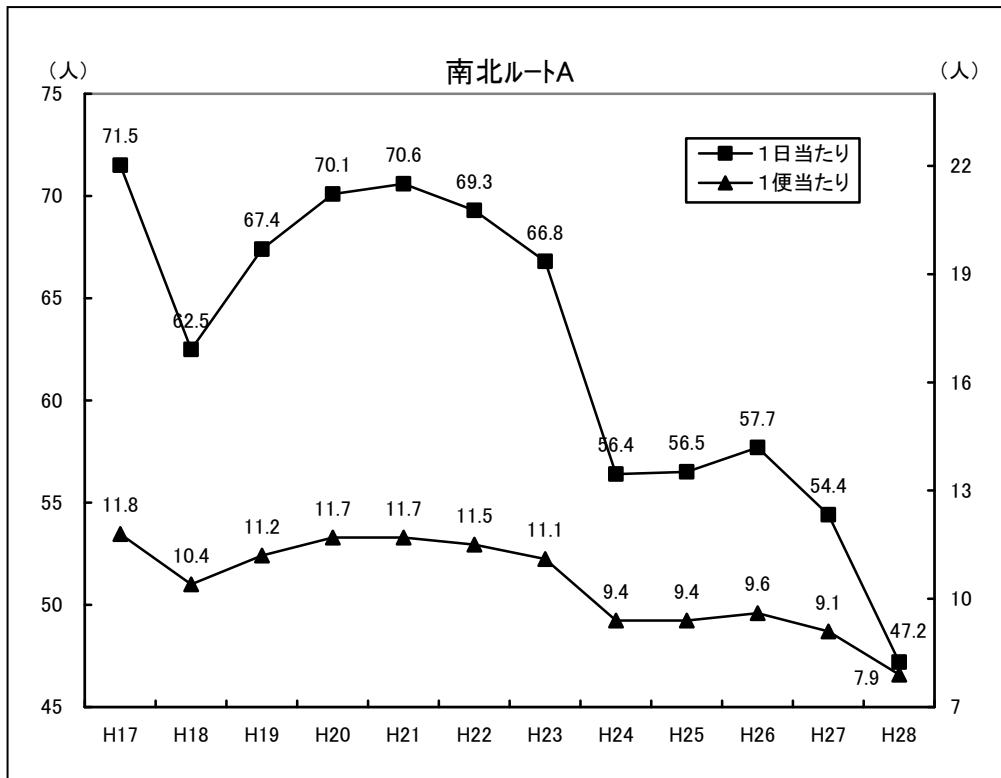


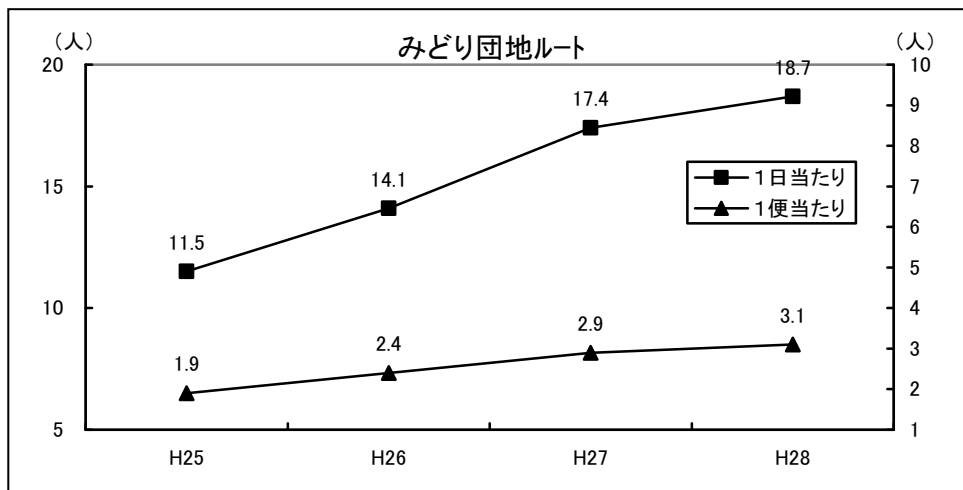
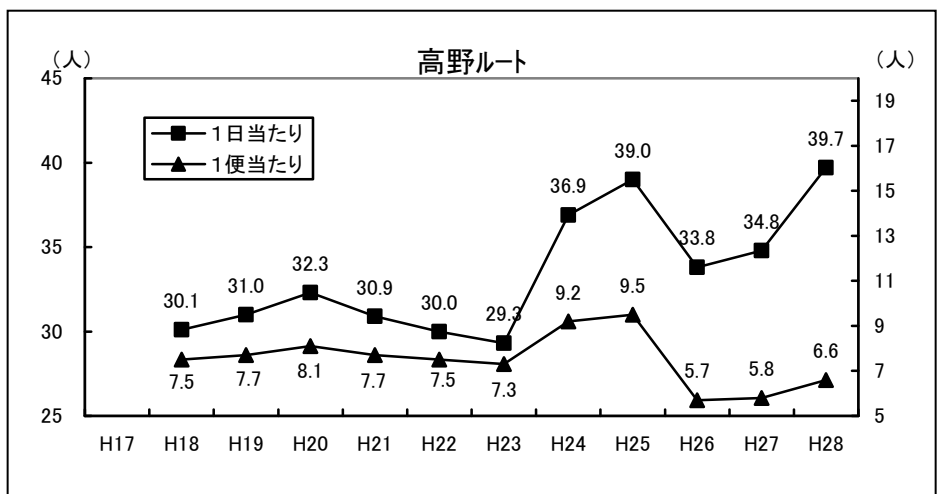
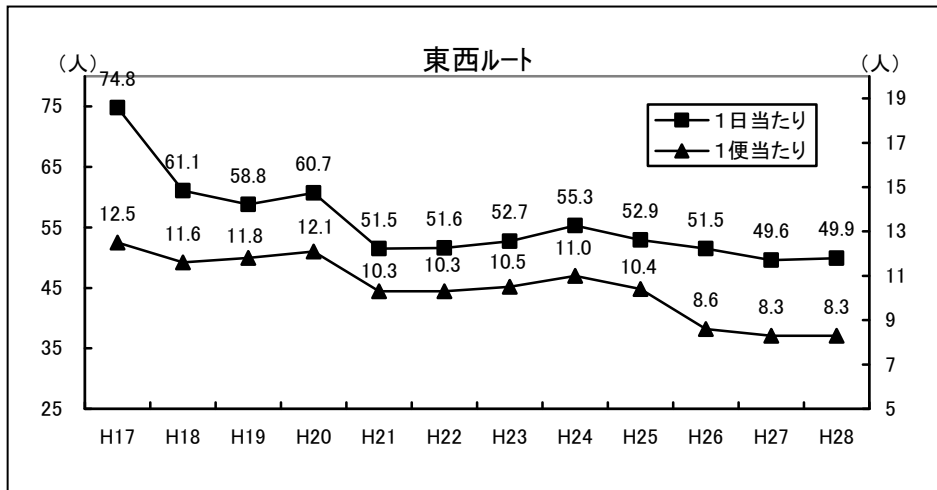
② 1日当たり及び1便当たりの利用者数

「無料含む」(単位：人)

	総数		南北ルートA		南北ルートB		東西ルート		高野ルート		みどり団地ルート	
	1日当たり	1便当たり	1日当たり	1便当たり	1日当たり	1便当たり	1日当たり	1便当たり	1日当たり	1便当たり	1日当たり	1便当たり
17年度(10月～)	77.6	12.9	71.5	11.8	86.6	14.4	74.8	12.5				
18年度	72.8	10.6	62.5	10.4	72.6	12.1	61.1	11.6	30.1	7.5		
19年度	76.7	10.7	67.4	11.2	72.9	12.1	58.8	11.8	31.0	7.7		
20年度	79.1	11.0	70.1	11.7	73.9	12.3	60.7	12.1	32.3	8.1		
21年度	75.5	10.5	70.6	11.7	73.5	12.2	51.5	10.3	30.9	7.7		
22年度	74.4	10.3	69.3	11.5	72.2	12.0	51.6	10.3	30.0	7.5		
23年度	74.7	10.4	66.8	11.1	75.3	12.6	52.7	10.5	29.3	7.3		
24年度	71.3	10.1	56.4	9.4	65.0	10.8	55.3	11.0	36.9	9.2		
25年度	72.2	10.0	56.5	9.4	64.4	10.8	52.9	10.4	39.0	9.5	11.5	1.9
26年度	78.2	7.0	57.7	9.6	51.9	8.7	51.5	8.6	33.8	5.7	14.1	2.4
27年度	76.3	6.8	54.4	9.1	48.3	8.1	49.6	8.3	34.8	5.8	17.4	2.9
28年度	74.6	6.7	47.2	7.9	45.1	7.5	49.9	8.3	39.7	6.6	18.7	3.1
平均	75.2	8.4	62.1	10.4	63.9	11.1	55.0	10.5	33.5	7.5	16.6	2.6







(参 考) 平成 2 8 年度 ルート別、停留所別乗降状況 (無料客除)

南北ルートA	乗	降
1 宮前	25	224
2 浄泉寺	14	122
3 有年公民館	1	17
4 榎原三軒屋	15	17
5 榎原野田	8	8
6 榎原上所	28	29
7 榎原中所	26	23
8 榎原三軒屋	0	0
9 榎原新田	8	8
10 原小学校	82	35
11 北畠	31	42
12 牟礼第一児童遊園	58	50
13 牟礼公民館	4	4
14 成林	6	12
15 畑	6	7
16 J A 有年	66	54
17 横尾中町	42	37
18 谷口	22	16
19 有年橋	26	13
20 有年第二児童遊園	67	25
21 宮前	276	31
22 富原橋	5	9
23 中山児童遊園	44	34
24 中山下	7	0
25 真殿林	138	118
26 真殿天満神社	3	3
27 真殿門前	68	66
28 花畑蔵田	25	29
29 千種峠	51	176
30 千種集会所前	630	484
31 木津宮前	84	90
32 龍泉寺前	151	135
33 大工村	2	1
34 浜市	64	64
35 砂子	20	11
36 桜木	56	29
37 下長田橋	86	79
38 水源地	45	24
39 駅東	20	68
40 イオン	933	588
41 ハーモニーホール	153	184
42 市民会館	381	284
43 赤穂営業所前	74	124
44 大石神社前	15	34
45 県住前	14	27
46 市民病院	429	603
47 県住前	17	6
48 赤穂城前	8	40
49 花岳寺通	15	50
50 赤穂市役所	62	178
51 赤穂駅	449	548
合計	4,860	4,860
運行日数	103	

南北ルートB	乗	降
1 宮前	41	294
2 上菅生	66	57
3 はりま台	291	290
4 横山橋	19	22
5 横山六軒家	4	20
6 横山	165	144
7 横山六軒家	0	2
8 横山橋	14	20
9 上組	106	86
10 北組	73	80
11 大円寺	87	94
12 大避神社	258	230
13 中野橋	248	219
14 有年小学校	75	77
15 有年診療所	21	11
16 宮前	328	30
17 富原橋	11	9
18 中山	0	2
19 真殿	75	172
20 周世市場	190	202
21 根木	137	115
22 月見草団地	240	212
23 目坂	113	101
24 木津	154	131
25 龍泉寺前	153	118
26 大工村	1	0
27 浜市	52	90
28 砂子	8	7
29 桜木	55	32
30 下長田橋	29	17
31 水源地	37	36
32 駅東	26	60
33 イオン	1,409	1,065
34 ハーモニーホール	203	281
35 市民会館	511	378
36 赤穂営業所前	98	210
37 大石神社前	49	27
38 県住前	52	99
39 市民病院	699	742
40 県住前	31	12
41 赤穂城前	34	54
42 花岳寺通	38	80
43 赤穂市役所	50	218
44 赤穂駅	643	748
合計	6,894	6,894
運行日数	153	

東西ルート	乗	降
1 古池	146	145
2 八軒屋	109	122
3 二軒屋	38	31
4 入電	9	13
5 福浦新田	158	250
6 榎原三軒屋	8	2
7 寺西集会所	7	0
8 寺西	92	26
9 寺西集会所	4	5
10 備前福河駅	6	33
11 法光寺	124	42
12 本町	208	206
13 横	25	20
14 天和	97	103
15 天和荒神社	134	143
16 国道天和	89	123
17 石ヶ崎橋	175	7
18 折方駐在所	331	327
19 石ヶ崎橋	37	227
20 西部診療所	88	129
21 新田西部児童遊園	25	35
22 新田五軒家	1	2
23 関西福祉大学	19	13
24 榎屋幼稚園	104	111
25 機浜町	26	16
26 主婦の店	126	75
27 板屋町	12	18
28 三輪町	5	5
29 城西小学校	4	13
30 上飯屋北	82	63
31 赤穂城前	21	109
32 花岳寺通	79	326
33 赤穂市役所	35	225
34 赤穂駅	489	481
35 イオン	972	621
36 ハーモニーホール	146	188
37 市民会館	515	178
38 赤穂営業所前	68	84
39 大石神社前	39	11
40 県住前	20	42
41 市民病院	458	561
合計	5,131	5,131
運行日数	103	

高野ルート	乗	降
1 田端集会所	184	171
2 高野高取	305	322
3 高野集会所	217	210
4 上高野集会所	128	114
5 高野第二	181	192
6 坂越幼稚園前	282	256
7 坂越港	348	366
8 浜社宅	69	60
9 アース製菓前	10	31
10 大泊	39	27
11 イオン	1,117	819
12 ハーモニー	79	211
13 市民会館	199	214
14 赤穂駅	308	510
15 赤穂市役所	15	119
16 花岳寺通	17	61
17 赤穂城前	86	57
18 県住前	22	34
19 市民病院	518	350
合計	4,124	4,124
運行日数	104	

停留所/月	乗	降
1 市民病院	169	248
2 県住前	13	10
3 大石神社前	8	8
4 赤穂営業所前	19	12
5 市民会館	24	35
6 ハーモニーホール	69	118
7 イオン赤穂店	569	502
8 赤穂駅北	130	226
9 宮農センター前	14	7
10 さくら公園前	11	13
11 北集会所前	54	29
12 高山	303	251
13 みどり団地	557	481
合計	1,940	1,940
運行日数	104	

(3) 運行経費

①運行経費の内訳（決算）

(単位：円)

	運行費用	運賃	その他	市補助金
19年度	10,785,857	2,234,857		8,551,000
		20.7%		79.3%
20年度	10,327,619	2,301,429	543,572	7,482,618
		22.3%	5.3%	72.4%
21年度	9,814,000	2,197,809	58,636	7,557,555
		22.4%	0.6%	77.0%
22年度	9,491,446	2,172,096	1,350	7,318,000
		22.9%	0.0%	77.1%
23年度	9,815,714	2,189,714		7,626,000
		22.3%		77.7%
24年度	9,874,000	2,073,524	69,714	7,730,762
		21.0%	0.7%	78.3%
25年度	11,181,000	2,106,571	194,429	8,880,000
		18.9%	1.7%	79.4%
26年度	12,845,000	2,215,648	454,352	10,175,000
		17.3%	3.5%	79.2%
27年度	12,927,000	2,180,185	59,389	10,687,426
		16.9%	0.4%	82.7%
28年度	14,286,000	2,124,907	143,278	12,017,815
		14.9%	1.0%	84.1%

※その他;ゆらのすけ目覚し時計販売収入(20年度 3000個作製)

【参考1】コミュニティバス運行収支比率 (運賃+その他)/運行費用

H28 兵庫県平均(27市町)

… 27.1%(うち都市部、47.1%(西宮市、宝塚市、明石市、加古川市、高砂市))

H28 兵庫県地方部平均(赤穂市含む 22市町)

… 13.9%

(資料;兵庫県交通政策課、兵庫県市町振興支援交付金実績より)

【参考2】H28 市補助金 財源内訳

市補助金	12,017,815
国(特別交付税)	9,610,000
県交付金	889,000
市一般財源	1,518,815

2. ていじゅうろう（圏域バス）（東備西播定住自立圏…赤穂市、上郡町、備前市）

（1）導入目的と運行概要

①導入目的

圏域（赤穂市、上郡町、備前市）住民の移動手段の確保、利便性の向上及び地域の活性化を図ること。

②運行概要

○運行方式 計画主体：東備西播定住自立圏形成推進協議会
運行主体：(株) ウエスト神姫

○運行開始 ①平成24年2月27日から 上郡ルート
②平成24年3月 5日から 備前ルート

○運行日 月曜日から土曜日の週6日

○運休日 日曜日及び年末年始（12月29日～1月3日）

○運賃 1回の乗車につき、
赤穂市内100円、上郡町内100円、備前市内200円、
市町域を越えた場合200円。（小学生以上）



③ルート及び時刻表

○ルート 2ルート（別図）

	運行ルート	経 由 地	運行日	運行回数	所要時間
1	上郡ルート	上郡駅～有年東部～市民病院	月～土	1日2往復	44分
2	備前ルート	吉永病院～(大津)～イオン赤穂店	月～土	1日2往復	59分

○時刻表 別紙のとおり（パンフレット）

○停留所 47箇所

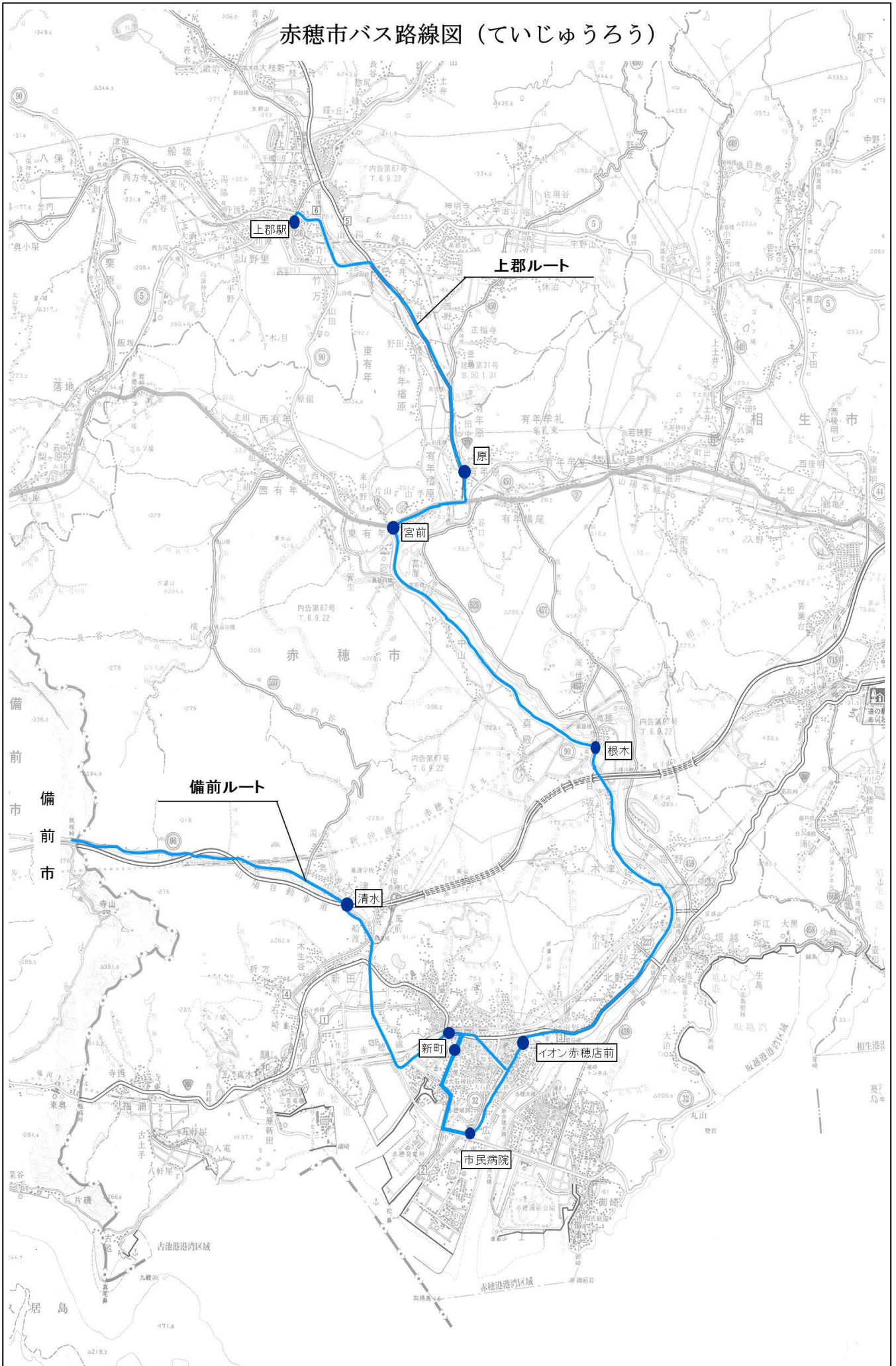
定住自立圏構想とは、

地方における人口減少、少子高齢化の急速な進行等を背景に、全国的な見地から地方圏での人口定住を促進していくとする新しい広域的市町村連携の仕組みのことをいいます。

赤穂市では、平成21年12月、隣接する上郡町及び岡山県備前市の3市町で東備西播定住自立圏を形成し、様々な分野で相互に連携・協力しながら圏域全体の魅力の創出を図っています。

圏域バス運行事業は、3市町をそれぞれ結び、住民の移動手段の確保、利便性の向上をはじめ、住民交流による地域の活性化を図ることを目的に運行しており、東備西播定住自立圏構想推進事業の中核となる事業です。

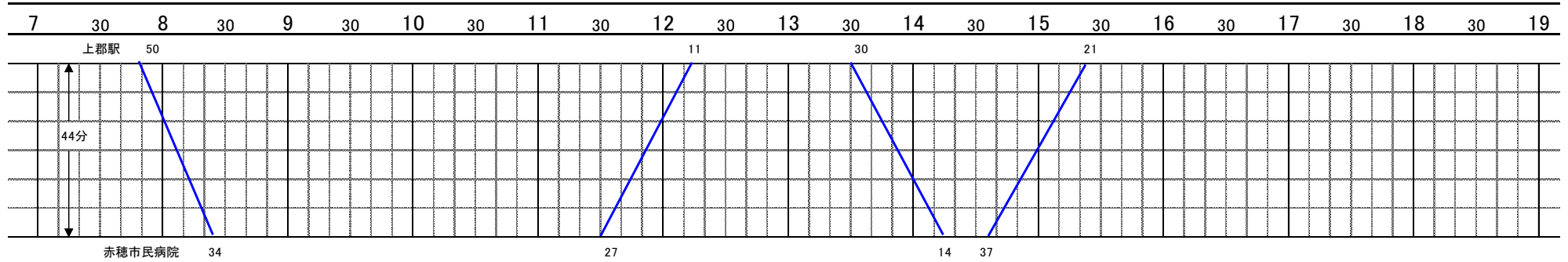
赤穂市バス路線図 (ていじゅうろう)



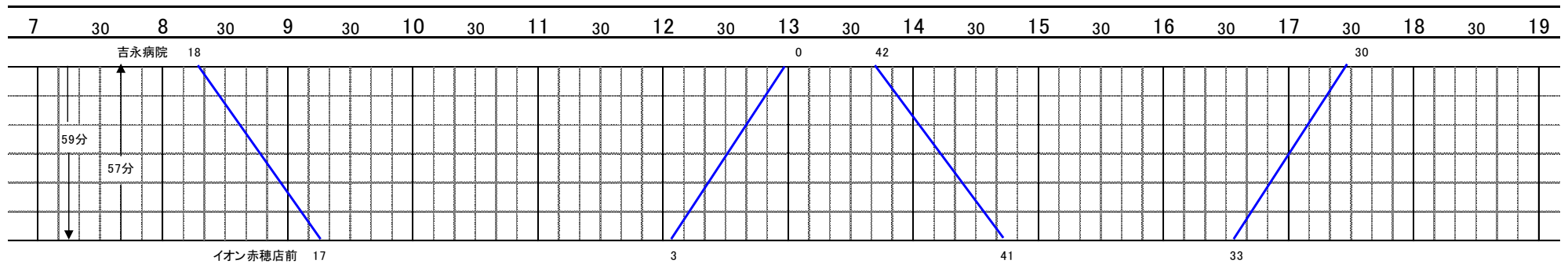
〇ていじゅうろう ダイヤグラム



【上郡ルート】 月 ~ 土



【備前ルート】 月 ~ 土



(2) 利用者数の推移

区分/ 年度	総括					上郡ルート					備前ルート				
	運行 日数	利用者 総数	1日当り 利用数	1便当り 利用数	市町域越 1便当り 利用者数	運行 日数	利用者 総数	1日当り 利用数	1便当り 利用数	市町域越 1便当り 利用者数	運行 日数	利用者 総数	1日当り 利用数	1便当り 利用数	市町域越 1便当り 利用者数
平成23年度	30	900	30.0	4.2	2.8	30	591	19.7	4.9	2.9	24	309	12.9	3.2	2.7
平成24年度	307	9,759	31.8	4.0	2.3	307	5,862	19.1	4.8	2.3	307	3,897	12.7	3.2	2.3
平成25年度	308	10,093	32.8	4.1	2.3	308	6,013	19.5	4.9	2.2	308	4,080	13.2	3.3	2.4
平成26年度	307	12,277	40.0	5.0	3.0	307	7,452	24.3	6.1	3.1	307	4,825	15.7	3.9	2.9
平成27年度	309	12,128	39.2	4.9	3.1	309	7,559	24.5	6.1	3.4	308	4,569	14.8	3.7	2.8
平成28年度	308	10,789	35.0	4.4	2.9	308	7,078	23.0	5.7	3.4	308	3,711	12.0	3.0	2.5
累計	1,569	55,946	35.7	4.5	2.7	1,569	34,555	22.0	5.5	2.9	1,562	21,391	13.7	3.4	2.6

〈運行基準〉

- ①市町域を超える利用者は1便当り1人超、かつ、1日当りのバス総利用者は16人以上とします。
- ②東備西播定住自立圏共生ビジョンによる圏域事業として実施する期間とします。

(参 考)

圏域バス ルート別、停留所別乗降状況 (平成28年度)

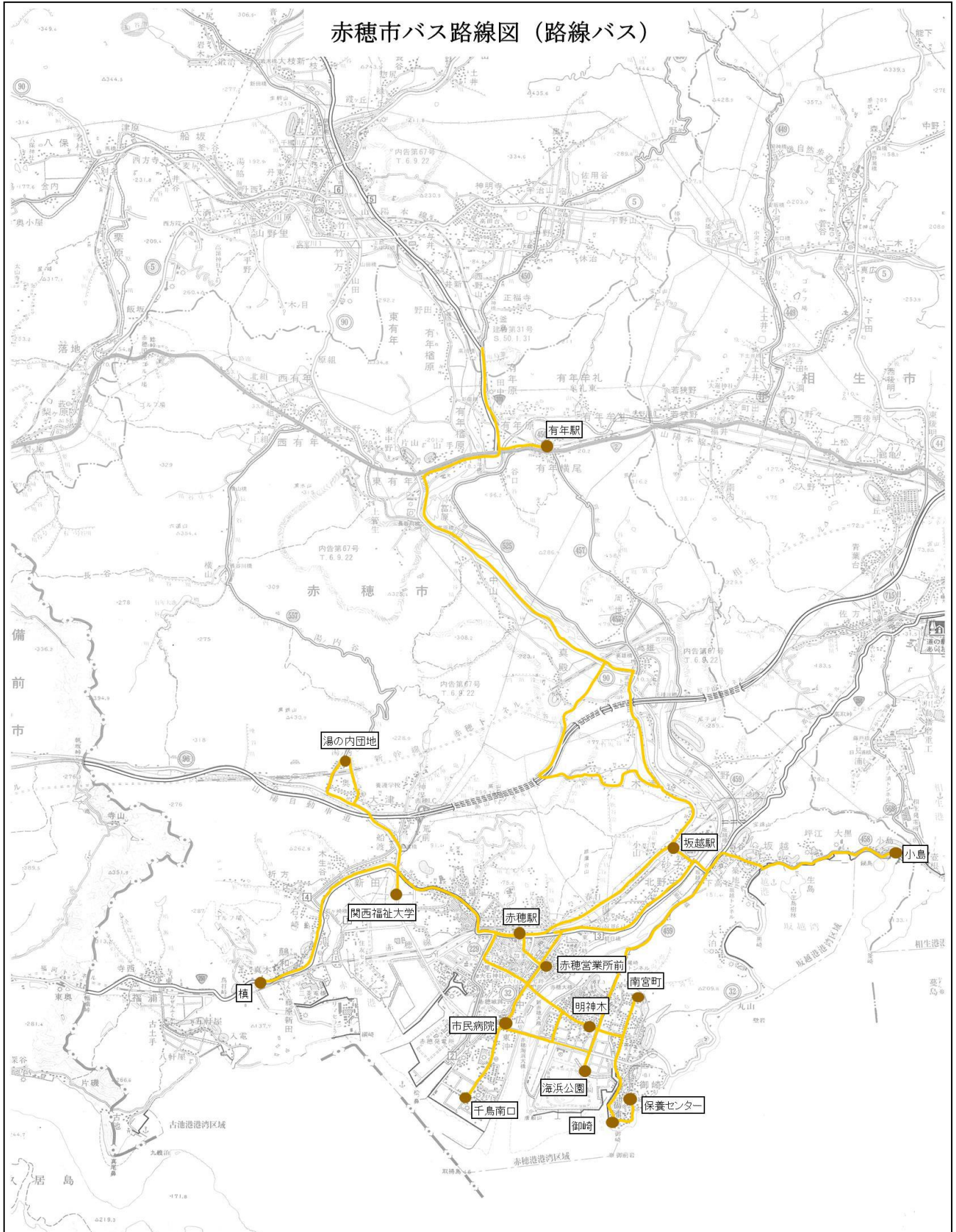
圏域バス、ルート別、停留所別乗降状況 (平成28年度)

上郡ルート		乗	降
1	上郡駅	1,364	1,291
2	宮ヶ丘	246	227
3	ハイツあゆみ前	456	411
4	岡田整形外科	209	137
5	原西口	78	8
6	原	311	164
7	有年橋	186	191
8	東有年	206	171
9	宮前	427	435
10	権現前	1	0
11	富原橋	24	18
12	中山	14	16
13	出口	11	7
14	真殿	186	68
15	門前	77	102
16	根木	85	103
17	南野中	13	47
18	イオン赤穂店	1,507	1,342
19	新町	417	449
20	赤穂市民病院	1,260	1,891
合計		7,078	7,078
運行日数		308	

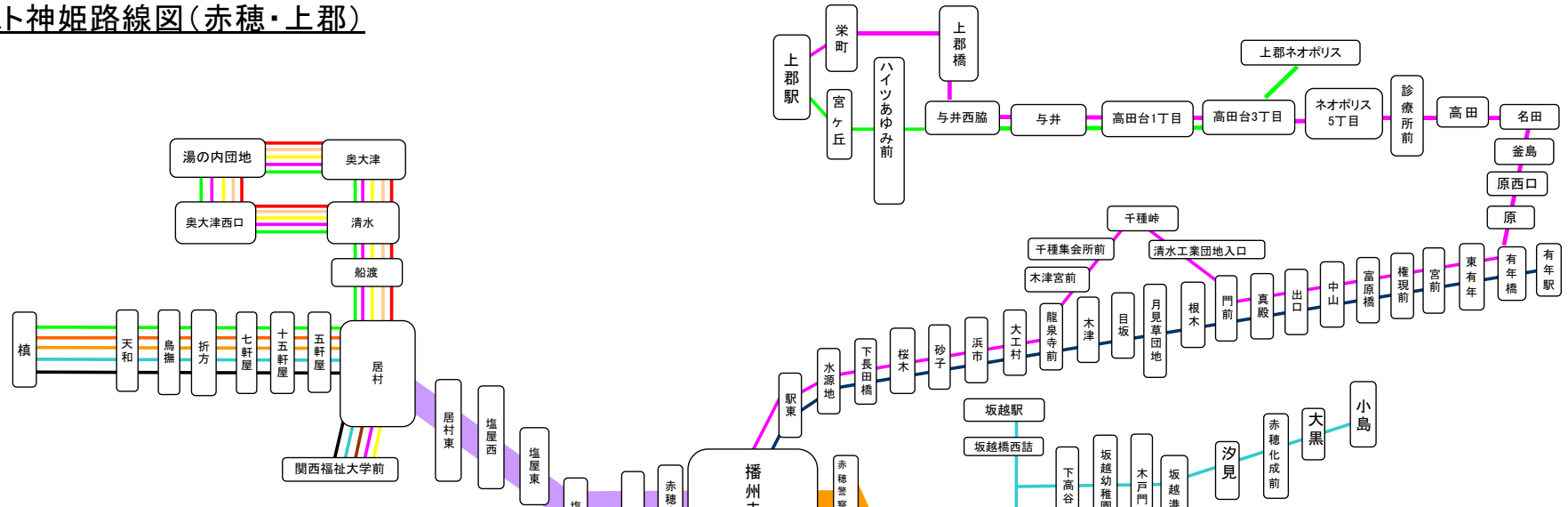
備前ルート		乗	降
1	吉永病院	491	592
2	B&G海洋センター口	22	19
3	ヨータイ入口	19	19
4	福満	49	35
5	田倉下	7	9
6	牛神社入口	21	14
7	金谷西	5	5
8	金谷	35	34
9	野谷本村	49	29
10	畑	50	47
11	三石	5	35
12	船坂峠入口	112	58
13	三石駅	142	121
14	農協前	54	88
15	大橋	63	16
16	宮内	268	184
17	三石出張所	183	102
18	渡瀬	132	110
19	土師神根	89	68
20	福石下	32	14
21	福石中西	92	77
22	福石中東	68	37
23	福石上	21	6
24	寺山口	5	0
25	清水	7	5
26	船渡	53	44
27	関西福祉大学	57	96
28	新町	186	286
29	赤穂市民病院	224	280
30	イオン赤穂店	1,170	1,281
合計		3,711	3,711
運行日数		308	

3. 路線バス ～（株）ウエスト神姫～

(1) ルート図



ウエスト神姫路線図(赤穂・上郡)



運行系統	
赤穂赤穂線	赤穂市民病院～清水～湯の内団地
	播州赤穂駅～清水～湯の内団地
	赤穂市民病院～関西福祉大学・清水～湯の内団地
	播州赤穂駅～関西福祉大学・清水～湯の内団地
	播州赤穂駅～関西福祉大学前
	赤穂市民病院～関西福祉大学前
	赤穂市民病院～播州赤穂駅～居村～湯の内団地～榎
	赤穂市民病院～居村～榎
	播州赤穂駅～居村～榎
	赤穂市民病院～関西福祉大学・居村～榎
播州赤穂駅～関西福祉大学・居村～榎	
赤穂御崎線	赤穂～城西小学校～千鳥南口
	播州赤穂駅～城西小学校～千鳥南口
	千鳥南口～県住前～城西小学校
	播州赤穂駅～大石神社前～かんぼの宿赤穂
赤穂御崎線	播州赤穂駅～大石神社・南宮町～かんぼの宿赤穂
	赤穂～大石神社前～御崎
	播州赤穂駅～大石神社前～御崎
	播州赤穂駅～大石神社前・南宮町～御崎
	播州赤穂駅～赤穂市民病院～かんぼの宿赤穂
	播州赤穂駅～赤穂市民病院～御崎
	播州赤穂駅～市民病院・海浜公園～かんぼの宿赤穂
	播州赤穂駅～イオン～市民病院・海浜公園～かんぼの宿赤穂
	播州赤穂駅～イオン・赤穂市民病院～かんぼの宿赤穂
	播州赤穂駅～市民病院～尾崎小学校～坂越駅～小島
赤穂御崎線	赤穂市民病院～桜木～有年駅
	赤穂市民病院～千種ハイランド～高田台～上郡
上郡～ハイツあゆみ～ネオポリス	

(平日)



ウエスト神姫時刻表

平成29年10月01日改正

播州赤穂駅→御崎→かんぼの宿赤穂										坂越・小島			
播州赤穂駅	イオン	営業所	市民病院	赤穂高校	明神木	明神木南	木下町	南宮町	正保橋	御崎	かんぼの宿	坂越駅	小島
		5:57	→	→	6:01	→	→	→	6:05	6:07			
7:05	→	7:08	7:11	7:13	7:16	→	→	→	7:20	7:22			
7:58	→	8:01	8:04	8:06	(始発 有年駅 赤穂高校止め)								
8:20	→	8:23	8:26	(始発 湯の内 市民病院止め)									
8:50	→	8:53	8:56	8:58	9:01	→	→	→	9:05	9:07	9:11		
9:19	→	9:22	9:25	9:27	9:30	→	→	→	9:34	9:36	9:40		
9:21	9:23	9:24	9:27	9:29	→	9:30	9:32	→	→	→	→	9:42	9:53
9:55	→	9:58	10:01	10:03	10:06	→	→	→	10:10	10:12	10:16	坂越港	
10:25	→	10:28	10:31	10:33	10:36	→	→	→	10:40	10:42	10:46	(9:47)	
10:55	→	10:58	11:01	11:03	11:06	→	→	→	11:10	11:12	11:16	大黒	
11:25	→	11:28	11:31	11:33	11:36	→	→	→	11:40	11:42	11:46	(9:51)	
11:47	11:49	11:50	11:53	11:55	→	11:56	11:58	→	→	→	→	12:06	12:17
11:55	11:57	11:59	12:02	12:04	12:07	→	→	→	12:11	12:13	12:17	坂越港	
12:25	→	12:28	12:31	12:33	12:36	→	→	12:41	12:45	12:47	12:51	(12:11)	
12:55	→	12:58	13:01	13:03	13:06	→	→	→	13:10	13:12	13:16	大黒	
13:25	13:27	13:29	13:32	13:34	13:37	→	→	→	13:41	13:43	13:47	(12:15)	
13:46	13:48	13:49	13:52	13:54	→	13:55	13:57	→	→	→	→	14:06	14:17
13:55	→	13:58	14:01	14:03	14:06	→	→	→	14:10	14:12	14:16	坂越港	
14:25	→	14:28	14:31	14:33	14:36	→	→	→	14:40	14:42	14:46	(14:11)	
14:55	→	14:58	15:01	15:03	15:06	→	→	→	15:10	15:12	15:16	大黒	
15:25	→	15:28	15:31	15:33	15:36	→	→	→	15:40	15:42	15:46	(14:15)	
15:45	15:47	15:48	15:51	15:53	→	15:54	15:56	→	→	→	→	16:06	16:17
15:55	→	15:58	16:01	16:03	16:06	→	→	→	16:10	16:12	16:16	坂越港	
16:25	→	16:28	16:31	16:33	16:36	→	→	→	16:40	16:42	16:46	(16:11)	
16:45	→	16:48	16:51	16:53	16:56	→	→	17:01	17:05	17:07	17:11	大黒	
17:14	→	17:17	17:20	17:22	17:25	→	→	→	17:29	17:31	17:35	(16:15)	
17:47	→	17:50	17:53	17:55	17:58	→	→	→	18:02	18:04	18:08		
18:30	→	18:33	→	→	18:37	→	→	→	18:42	18:46	18:48		
19:03	→	19:06	→	→	19:10	→	→	→	19:15	19:19	19:21		
19:32	→	19:35	→	→	19:39	→	→	→	19:44	19:48	19:50		
20:02	→	20:05	→	→	20:09	→	→	→	20:13	20:15			
20:32	→	20:35	→	→	20:39	→	→	→	20:43	20:45	20:49		
21:31	→	21:34	→	→	21:38	→	→	→	21:42	21:44			

坂越・小島										かんぼの宿赤穂→御崎→播州赤穂駅			
小島	坂越駅	かんぼの宿	御崎	正保橋	南宮町	木下町	明神木南	明神木	赤穂高校	市民病院	営業所	イオン	播州赤穂駅
			6:07	6:09	→	→	→	6:13	→	→	6:17	→	6:22
			6:34	6:36	→	→	→	6:40	→	→	6:44	→	6:49
			6:37	6:41	6:43	6:48	→	→	6:52	→	6:56	→	7:01
				7:23	7:25	7:30	→	→	7:34	→	7:38	→	7:43
7:40	7:53	→	→	→	→	7:57	7:58	→	8:01	8:03	8:05	8:07	8:11
大黒			8:21	8:23	→	→	→	8:27	→	→	8:31	→	8:36
(7:41)			8:39	8:43	8:45	8:50	→	→	8:54	8:56	8:59	9:01	9:06
坂越港			9:12	9:16	9:18	→	→	→	9:22	9:24	9:27	9:29	9:34
(7:44)			9:41	9:45	9:47	→	→	→	9:51	9:53	9:56	9:58	10:00
9:57	10:11	→	→	→	→	10:15	10:16	→	10:19	10:21	10:23	10:25	10:29
大黒			10:28	10:32	10:34	→	→	→	10:38	10:40	10:43	10:45	10:50
(9:58)			10:58	11:02	11:04	→	→	→	11:08	11:10	11:13	11:15	11:20
坂越港			11:28	11:32	11:34	→	→	→	11:38	11:40	11:43	11:45	11:50
(10:01)			11:58	12:02	12:04	→	→	→	12:08	12:10	12:13	12:15	12:20
			12:28	12:32	12:34	→	→	→	12:38	12:40	12:43	12:45	12:50
12:23	12:37	→	→	→	→	12:41	12:42	→	12:45	12:47	12:49	12:51	12:55
大黒			12:58	13:02	13:04	→	→	→	13:08	13:10	13:13	13:15	13:20
(12:24)			13:28	13:32	13:34	→	→	→	13:38	13:40	13:43	13:45	13:50
坂越港			13:58	14:02	14:04	→	→	→	14:08	14:10	14:13	14:15	14:20
(12:27)			14:28	14:32	14:34	→	→	→	14:38	14:40	14:43	14:45	14:50
14:23	14:37	→	→	→	→	14:41	14:42	→	14:45	14:47	14:49	14:51	14:55
大黒			14:58	15:02	15:04	→	→	→	15:08	15:10	15:13	15:15	15:20
(14:24)			15:28	15:32	15:34	→	→	→	15:38	15:40	15:43	15:45	15:50
坂越港			15:58	16:02	16:04	→	→	→	16:08	16:10	16:13	16:15	16:20
(14:27)			16:28	16:32	16:34	→	→	→	16:38	16:40	16:43	16:45	16:50
16:23	16:35	→	→	→	→	16:39	16:40	→	16:43	16:45	16:47	16:49	16:53
大黒			17:15	17:19	17:21	→	→	→	17:25	17:27	17:30	17:32	17:37
(16:24)			17:54	17:58	18:00	→	→	→	18:04	18:06	18:09	18:11	18:16
坂越港			18:27	18:31	18:33	→	→	→	18:37	18:39	18:42	18:44	18:49
(16:27)				19:02	19:04	→	→	→	19:08	19:10	19:13	19:15	19:20
				19:34	19:36	→	→	→	19:40	19:42	19:45	19:47	19:52
				20:03	20:05	→	→	→	20:09	20:11	20:14	20:16	20:21
				20:59	21:03	21:05	→	→	21:09	21:11	21:14	21:16	21:21

緑色の表示は③番のりば 播州赤穂駅～坂越～小島行 です

市民病院→播州赤穂駅→福祉大学→湯ノ内・榎						
市民病院	営業所	播州赤穂駅	居村	福祉大学	湯ノ内	榎
		7:12	7:19	→	7:24	
		7:56	8:03	→	8:08	
		8:49	8:56	8:58	→	9:05
		9:48	9:55	9:57		
		11:43	11:50	11:52		
12:07	12:09	12:13	12:20	→	12:25	12:35
14:20	14:22	14:26	14:33	→	14:38	
		15:03	15:10	→	15:15	
		15:51	15:58	→	16:03	
		17:47	17:54	→	17:59	

榎・湯ノ内→福祉大学→播州赤穂駅→市民病院						
榎	湯ノ内	福祉大学	居村	播州赤穂駅	営業所	市民病院
	7:25	→	7:30	7:38		
	8:08	→	8:13	8:20	8:23	8:26
9:08	9:18	→	9:23	9:30	9:33	9:36
		9:57	9:59	10:06		
12:38	12:48	→	12:53	13:00		
	14:42	→	14:47	14:54		
	15:15	→	15:20	15:27		
	16:09	16:15	16:17	16:24		
	18:05	18:11	18:13	18:20		

営業所→播州赤穂駅→市民病院→千島						
営業所	イオン赤穂	播州赤穂駅	城西小	市民病院	千島南口	
12:08	12:10	12:13	12:17	12:21	12:24	
13:38	13:40	13:43	13:47	13:51	13:54	
15:11	15:13	15:16	15:20	15:24	15:27	
			15:33	→	15:40	

千島→市民病院→播州赤穂駅→営業所						
千島南口	市民病院	城西小	営業所	イオン赤穂	播州赤穂駅	営業所
7:48	→	7:54	→	→	9:00	9:04
8:50	8:53	8:56	→	→	9:36	9:41
9:30	9:33	→	9:36	9:38	9:41	
13:54	13:57	→	14:00	14:02	14:05	

▲休日運休



市民病院→播州赤穂駅→千種団地→高田台3→上郡/市民病院→播州赤穂駅→根木→有年駅												
市民病院	営業所	播州赤穂駅	龍泉寺	根木	千種味	門前	宮前	有年駅	釜島	高田台3	上郡橋	上郡駅
12:35	12:37	12:41	12:51	→	12:55	12:58	13:04	→	13:11	13:15	13:21	13:24
15:08	15:10	15:14	15:24	→	15:30	15:36	15:40					

||
||
||

(土日祝)

※

『明神木南』バス停時刻【松原町・尾崎農協前・明神木は通りません】

播州赤穂駅→御崎→かんぼの宿赤穂 / 坂越・小島													
播州赤穂駅	イオン	営業所	市民病院	赤穂高校	海浜公園	明神木	明神木南	木下町	南宮町	御崎	かんぼの宿	坂越駅	小島
7:53	→	7:56	7:59	8:01	8:04	→	8:06	→	→	8:12	8:16		
8:44	→	8:47	8:50	8:52	8:55	→	8:57	→	→	9:03	9:07		
9:18	→	9:21	9:24	9:26	→	9:29	→	→	→	9:35	9:39		
9:48	→	9:51	9:54	9:56	9:59	→	10:01	→	→	10:07	10:11		
9:50	9:52	9:53	9:56	9:58	→	→	9:59	10:01	→	→	→	10:11	10:22
10:25	→	10:28	10:31	10:33	10:36	→	10:38	→	→	10:44	10:48	坂越港 (10:16)	
10:55	→	10:58	11:01	11:03	→	11:06	→	→	→	11:12	11:16	大黒 (10:20)	
11:25	→	11:28	11:31	11:33	11:36	→	11:38	→	→	11:44	11:48		
11:47	11:49	11:50	11:53	11:55	→	→	11:56	11:58	→	→	→	12:06	12:17
11:55	→	11:58	12:01	12:03	→	12:06	→	→	→	12:12	12:16	坂越港 (12:11)	
12:25	→	12:28	12:31	12:33	12:36	→	12:38	→	→	12:44	12:48	大黒 (12:15)	
12:55	→	12:58	13:01	13:03	→	13:06	→	→	→	13:12	13:16		
13:25	→	13:28	13:31	13:33	→	13:36	→	→	→	13:42	13:46		
13:55	13:57	13:59	14:02	14:04	→	14:07	→	→	→	14:13	14:17		
14:25	→	14:28	14:31	14:33	→	14:36	→	→	→	14:42	14:46		
14:46	14:48	14:49	14:52	14:54	→	→	14:55	14:57	→	→	→	15:06	15:17
14:55	→	14:58	15:01	15:03	→	15:06	→	→	→	15:12	15:16	坂越港 (15:11)	
15:25	→	15:28	15:31	15:33	→	15:36	→	→	→	15:42	15:46	大黒 (15:15)	
15:50	15:52	15:54	15:57	15:59	→	16:02	→	→	→	16:08	16:12		
16:10	→	16:13	16:16	16:18	→	16:21	→	→	→	16:27	16:31		
16:45	→	16:48	16:51	16:53	→	16:56	→	→	17:01	17:07	17:11		
17:14	→	17:17	17:20	17:22	→	17:25	→	→	→	17:31	17:35		
17:47	→	17:50	17:53	17:55	→	17:58	→	→	→	18:04	18:08		
18:30	→	18:33	→	→	→	18:37	→	→	18:42	18:48			
19:03	→	19:06	→	→	→	19:10	→	→	19:15	19:21			
19:29	→	19:32	→	→	→	19:36	→	→	19:41	19:47			
20:30	→	20:33	→	→	→	20:37	→	→	→	20:43			

坂越・小島 / かんぼの宿赤穂→御崎→播州赤穂駅															
小島	坂越駅	かんぼの宿	御崎	南宮町	木下町	明神木南	明神木	海浜公園	赤穂高校	市民病院	営業所	イオン	播州赤穂駅		
			6:43	6:49	→	→	6:53	→	→	→	6:57	→	7:02		
			7:20	7:27	→	→	7:31	→	→	→	7:35	→	7:40		
			8:07	8:11	8:18	→	→	8:22	→	8:24	8:27	8:29	→	8:34	
			9:09	9:13	→	→	→	9:19	→	9:21	9:24	9:26	→	9:31	
			9:40	9:44	→	→	→	9:50	→	9:52	9:55	9:57	→	10:02	
			10:12	10:16	→	→	→	10:22	→	→	→	10:26	→	10:31	
10:26	10:40	→	→	→	10:44	10:45	→	→	10:48	10:50	10:52	10:54	10:58		
大黒 (10:27)		10:57	11:01	→	→	→	→	11:07	→	11:09	11:12	11:14	11:16	11:20	
坂越港 (10:30)		11:28	11:32	→	→	→	→	11:38	→	11:40	11:43	11:45	→	11:50	
		11:58	12:02	→	→	→	→	12:08	→	12:10	12:13	12:15	→	12:20	
		12:28	12:32	→	→	→	→	12:38	→	12:40	12:43	12:45	→	12:50	
12:23	12:37	→	→	→	12:41	12:42	→	→	12:45	12:47	12:49	12:51	12:55		
大黒 (12:24)		12:58	13:02	→	→	→	→	13:08	→	13:10	13:13	13:15	→	13:20	
坂越港 (12:27)		13:28	13:32	→	→	→	→	13:38	→	13:40	13:43	13:45	→	13:50	
		13:55	13:59	→	→	→	→	14:05	→	14:07	14:10	14:13	14:15	→	14:20
		14:28	14:32	→	→	→	→	14:38	→	14:40	14:43	14:45	→	14:50	
		14:55	14:59	→	→	→	→	15:05	→	15:07	15:10	15:13	15:15	→	15:20
		15:18	15:22	→	→	→	→	15:28	→	15:30	15:33	15:35	→	15:40	
15:22	15:35	→	→	→	15:39	15:40	→	→	15:43	15:45	15:47	15:49	15:53		
大黒 (15:23)		15:58	16:02	→	→	→	→	16:08	→	16:10	16:13	16:16	16:18	→	16:23
坂越港 (15:26)		16:18	16:22	→	→	→	→	16:28	→	16:30	16:33	16:35	→	16:40	
		16:33	16:37	→	→	→	→	16:43	→	16:45	16:48	16:51	16:53	→	16:58
		17:15	17:19	→	→	→	→	17:25	→	17:27	17:30	17:32	→	17:37	
		17:54	17:58	→	→	→	→	18:04	→	18:06	18:09	18:11	→	18:16	
		18:27	18:31	→	→	→	→	18:37	→	18:39	18:42	18:44	→	18:49	
		19:00	→	→	→	→	→	19:06	→	19:08	19:11	19:13	→	19:18	
		19:25	→	→	→	→	→	19:31	→	19:33	19:36	19:38	→	19:43	
		20:43	→	→	→	→	→	20:49	→	20:51	20:54	20:56	→	21:01	

緑色の表示は③番のりば 播州赤穂駅～坂越～小島行 です

市民病院→播州赤穂駅→湯ノ内・榎					
市民病院	営業所	播州赤穂駅	居村	湯ノ内	榎
		8:47	8:54	→	9:00
12:06	12:08	12:12	12:19	12:24	12:34
		14:15	14:22	14:27	
		15:43	15:50	15:55	

市民病院→播州赤穂駅→千種団地→高田台3→上郡													
市民病院	営業所	播州赤穂駅	龍泉寺	根木	千種峠	門前	宮前	有年駅	釜島	高田	高田台3	上郡橋	上郡駅
15:05	15:07	15:11	15:21	→	15:25	15:28	15:34	→	15:41	15:43	15:45	15:51	15:54

千鳥→市民病院→播州赤穂駅			
千鳥南口	市民病院	城西小	播州赤穂駅
8:50	8:52	8:56	9:01

榎・湯ノ内→播州赤穂駅→市民病院				
榎	湯ノ内	居村	播州赤穂駅	市民病院
9:07	9:17	9:22	9:29	
12:36	12:46	12:51	12:58	
	14:28	14:33	14:40	
	16:00	16:05	16:12	

上郡→高田台3→千種団地→播州赤穂駅→市民病院													
上郡駅	上郡橋	高田台3	高田	釜島	有年駅	宮前	門前	千種峠	根木	龍泉寺	播州赤穂駅	営業所	市民病院
10:47	10:50	10:56	10:58	11:00	→	11:07	11:13	11:16	→	11:20	11:30	11:33	11:36



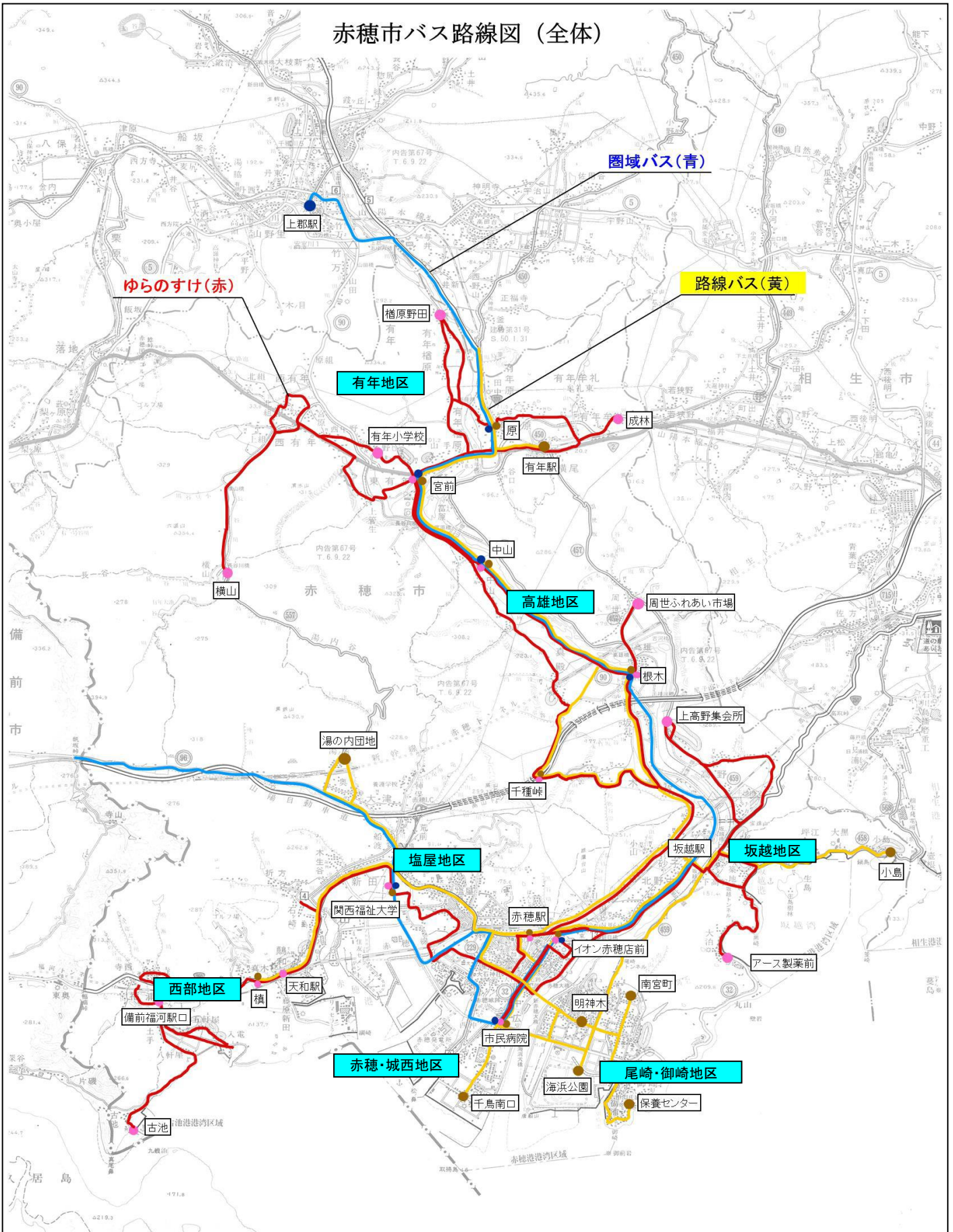
お問合せは、ウエスト神姫赤穂営業所
TEL 0791-43-3325
営業時間 7:00~20:00

作成9/15

神姫バスグループホームページ



赤穂市バス路線図 (全体)



4. 赤穂市の人口

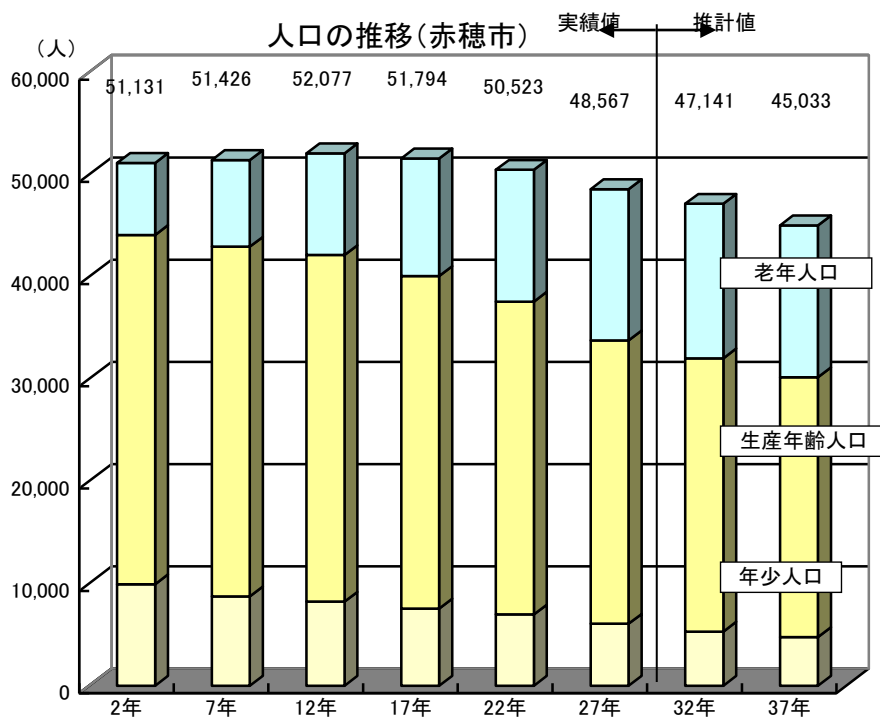
(1) 赤穂市の人口及び年齢3区分別割合

(単位:人)

人口(人)	国勢調査人口						推計人口	
	H2	H7	H12	H17	H22	H27	H32	H37
	51,131	51,426	52,077	51,794	50,523	48,567	47,141	45,033
年少人口	9,924	8,746	8,223	7,556	6,970	6,064	5,291	4,765
(割合)	(19.4%)	(17.0%)	(15.8%)	(14.6%)	(13.8%)	(12.5%)	(11.2%)	(10.6%)
生産年齢人口	34,160	34,199	33,906	32,510	30,603	27,715	26,737	25,407
(割合)	(66.8%)	(66.5%)	(65.1%)	(62.8%)	(60.6%)	(57.1%)	(56.7%)	(56.4%)
老年人口	7,047	8,481	9,940	11,507	12,888	14,623	15,113	14,861
(割合)	(13.8%)	(16.5%)	(19.1%)	(22.2%)	(25.5%)	(30.1%)	(32.1%)	(33.0%)

※国勢調査人口:年齢不詳人口を除く

※推計人口:赤穂市人口ビジョンより



(2) 赤穂市地区別人口及び高齢者（65歳以上）人口比率

(単位:人・% 各年度3月末現在)

地区名	年度	24	25	26	27	28
赤穂	人口	8,424	8,400	8,357	8,336	8,225
	うち、高齢者	2,311	2,353	2,410	2,432	2,448
	高齢者人口比率(%)	27.43	28.01	28.84	29.17	29.76
城西	人口	6,861	6,846	6,814	6,785	6,672
	うち、高齢者	1,550	1,622	1,674	1,761	1,761
	高齢者人口比率(%)	22.59	23.69	24.57	25.95	26.39
塩屋	人口	9,580	9,519	9,520	9,469	9,367
	うち、高齢者	2,278	2,384	2,462	2,514	2,545
	高齢者人口比率(%)	23.78	25.04	25.86	26.55	27.17
西部	人口	2,461	2,417	2,395	2,356	2,290
	うち、高齢者	946	973	992	998	1,011
	高齢者人口比率(%)	38.44	40.26	41.42	42.36	44.15
尾崎	人口	8,157	8,077	8,003	7,933	7,866
	うち、高齢者	2,119	2,204	2,302	2,351	2,387
	高齢者人口比率(%)	25.98	27.29	28.76	29.64	30.35
御崎	人口	5,268	5,237	5,168	5,130	5,062
	うち、高齢者	1,190	1,262	1,328	1,377	1,432
	高齢者人口比率(%)	22.59	24.10	25.70	26.84	28.29
坂越	人口	4,058	4,013	4,000	3,996	3,986
	うち、高齢者	1,258	1,291	1,297	1,322	1,324
	高齢者人口比率(%)	31.00	32.17	32.43	33.08	33.22
高雄	人口	2,513	2,452	2,399	2,349	2,325
	うち、高齢者	759	796	823	837	868
	高齢者人口比率(%)	30.20	32.46	34.31	35.63	37.33
有年	人口	3,190	3,154	3,113	3,053	2,995
	うち、高齢者	1,105	1,131	1,144	1,168	1,188
	高齢者人口比率(%)	34.64	35.86	36.75	38.26	39.67
合計	人口	50,512	50,115	49,769	49,407	48,788
	うち、高齢者	13,516	14,016	14,432	14,760	14,964
	高齢者人口比率(%)	26.76	27.97	29.00	29.87	30.67

※住基人口(赤穂市市民部市民課「赤穂市の人口」より)