

# 赤穂市のバス運行状況

- 1 ゆらのすけ（コミュニティバス）
- 2 ていじゅうろう（東備西播定住自立圏 圏域バス）
- 3 路線バス（（株）ウエスト神姫）

赤 穂 市

令和元年7月

# 目 次

<b>1</b>	<b>ゆらのすけ</b>	<b>1</b>
	(1) 導入目的と運行概要	1
	(2) 利用者数の推移	4
	(3) 運行経費	9
<b>2</b>	<b>ていじゅうろう</b>	<b>10</b>
	(1) 導入目的と運行概要	10
	(2) 利用者数の推移	13
<b>3</b>	<b>路線バス</b>	<b>15</b>
	(1) ルート図	15
	(2) 時刻表	17
参考	赤穂市バス路線図（全体）	19
<b>4</b>	<b>赤穂市の人口</b>	<b>20</b>
	(1) 赤穂市の人口及び年齢3区分別割合	20
	(2) 地区別人口及び高齢者（65歳以上）人口比率	21

# 1. ゆらのすけ（コミュニティバス）

## （1）導入目的と運行概要

### ①導入目的

市内のバス交通不便地域の解消、高齢者や障がい者等の移動手段の確保、公共施設等への交通の利便性を図ること。

### ②運行概要

○運行方式 計画主体：赤穂市  
運行主体：（株）ウエスト神姫



○運行開始 ①平成17年10月～ 南北ルートA、南北ルートB、東西ルート  
②平成18年 7月～ 高野ルート  
③平成26年 3月～ みどり団地ルート

○車 両 ①日野 ポンチョ（ノンステップバス：15座席、27人乗）  
月曜日の東西ルート及び水・金曜日の高野ルート・みどり団地ルート。  
②三菱ふそう エアロミディ ME（ノンステップバス：14座席、31人乗）  
上記①以外の曜日・ルート。

○運行日 月曜日から土曜日の週6日

○運休日 日曜日及び年末年始（12月29日～1月3日）

○運 賃 均一制 1回の乗車につき100円（小学生以上）

### ③ルート及び時刻表

○ルート 5ルート（別図）

	運行系統	経由地	運行日	運行回数	所要時間
1	南北ルートA	有年東部～千種峠～市街地	月・水	1日3往復	77分
2	南北ルートB	有年西部～高雄～市街地	火・木・土	1日3往復	71分
3	東西ルート	福浦～城西～市街地	月・金	1日3往復	65分
4	高野ルート	高野～市街地	水・金	1日3往復	53分
5	みどり団地ルート	みどり団地～市街地	水・金	1日3往復	19分

○時刻表 別紙のとおり（パンフレット）

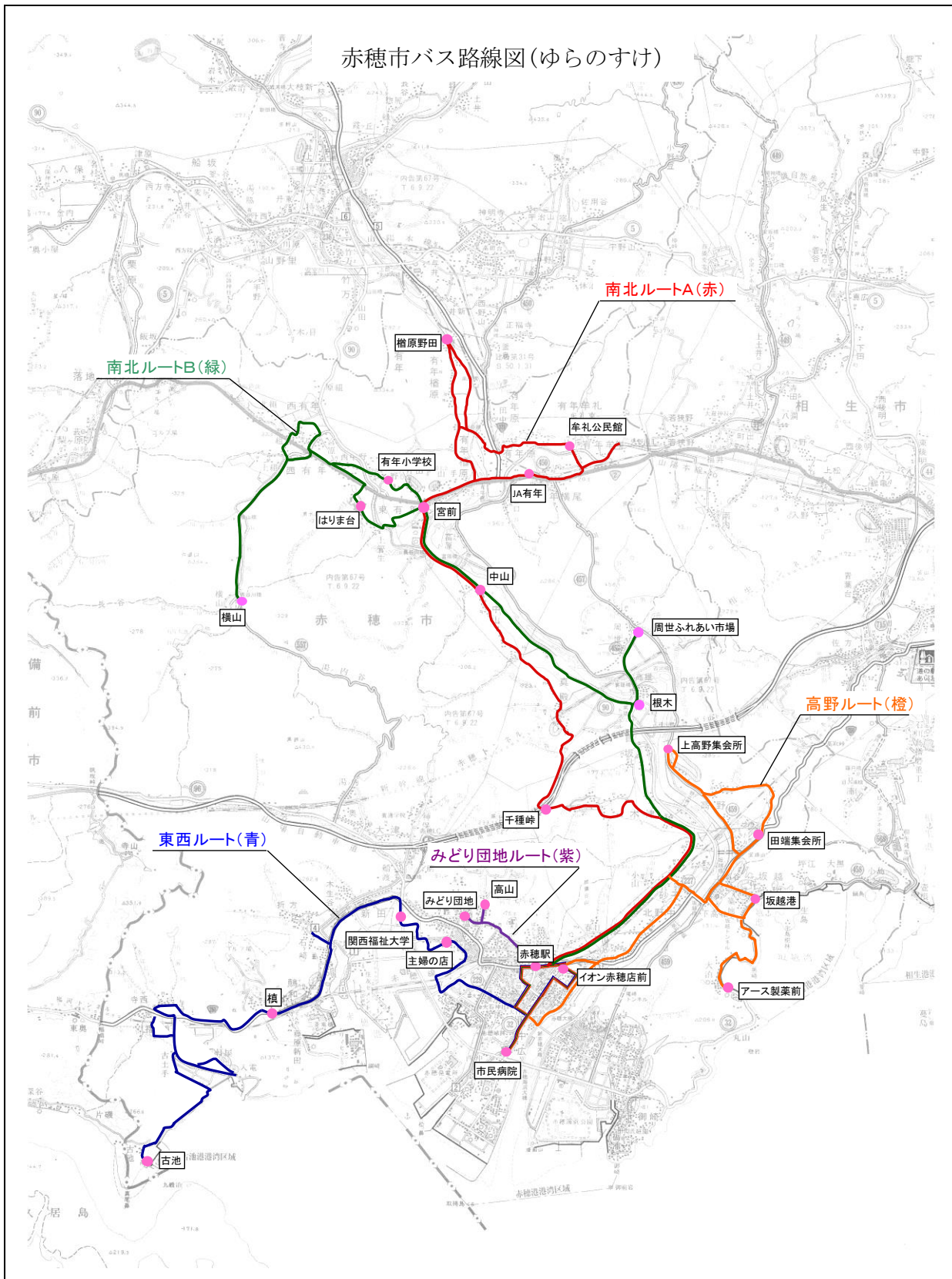
○停留所 117箇所

#### 「ゆらのすけ」の由来

地域の皆様に親しまれ、愛着を持って利用していただくために愛称募集を行い、応募総数106件の中から選ばれた名前です。

仮名手本忠臣蔵の「大星由良之助」と、ゆっくりとバスに揺られているイメージを掛け合わせ、忠臣蔵のまちにふさわしく、ほのぼのとした感じを与える愛称として採用されました。

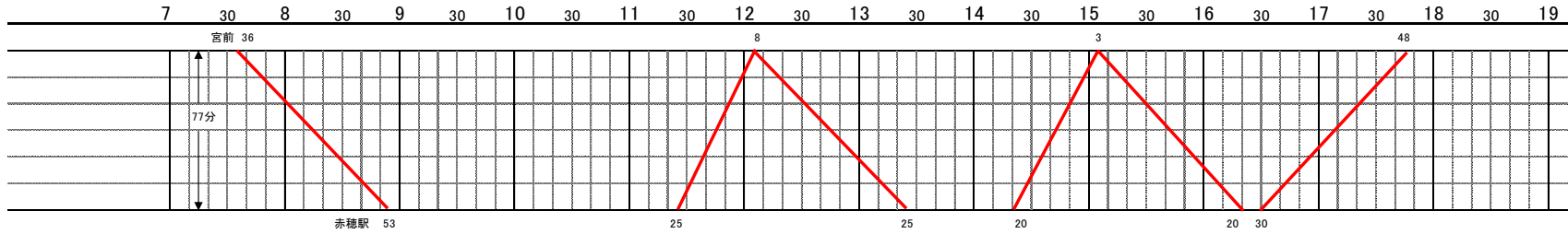
赤穂市バス路線図(ゆらのすけ)



○ゆらのすけ ダイヤグラム

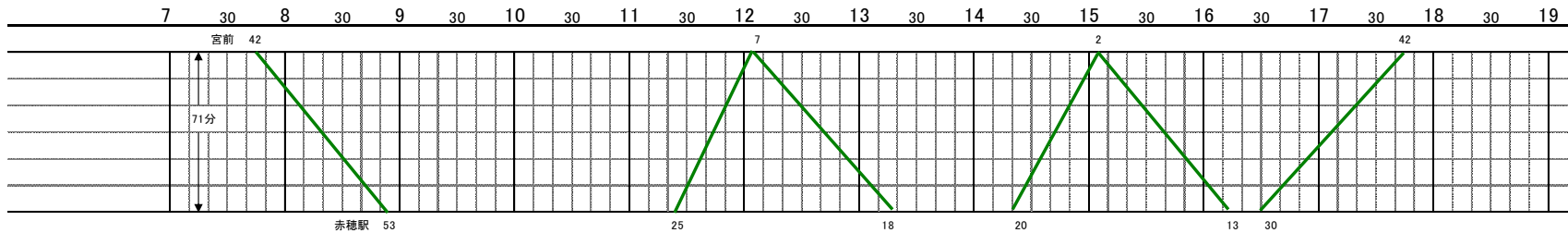
(南北ルートA) 月・水

有年東部～千種經由～市街地



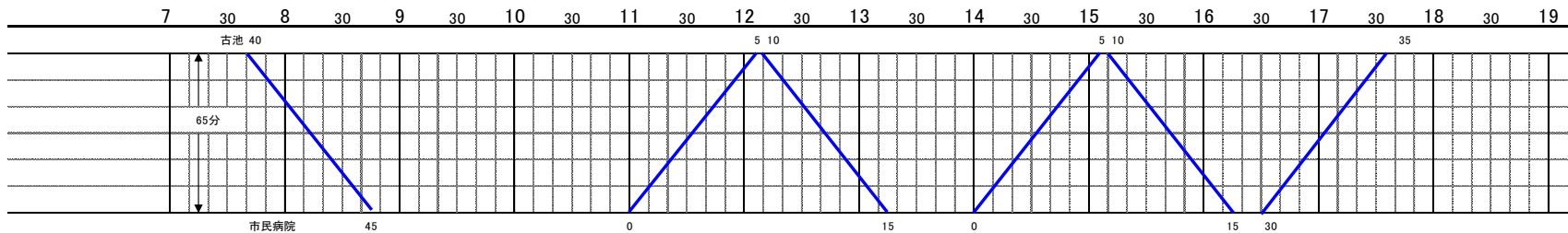
(南北ルートB) 火・木・土

有年西部～高雄經由～市街地



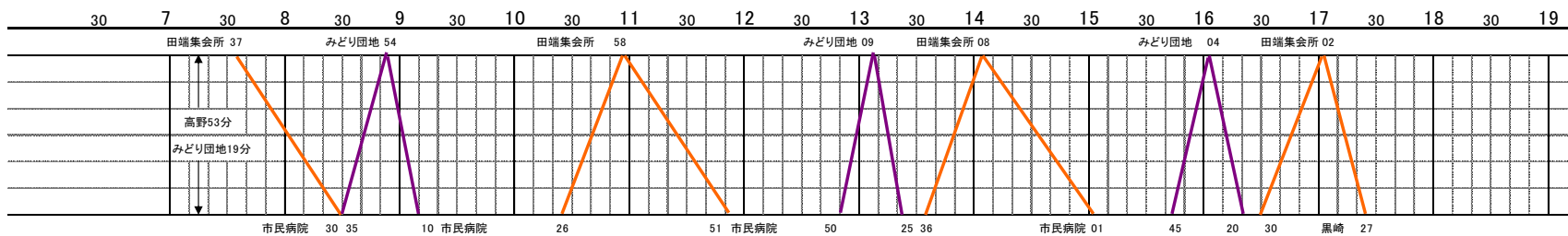
(東西ルート) 月・金

福浦～城西經由～市街地



(高野ルート、みどり団地ルート) 水・金

(高野～市街地) (塩屋みどり団地～赤穂駅北經由～市民病院)



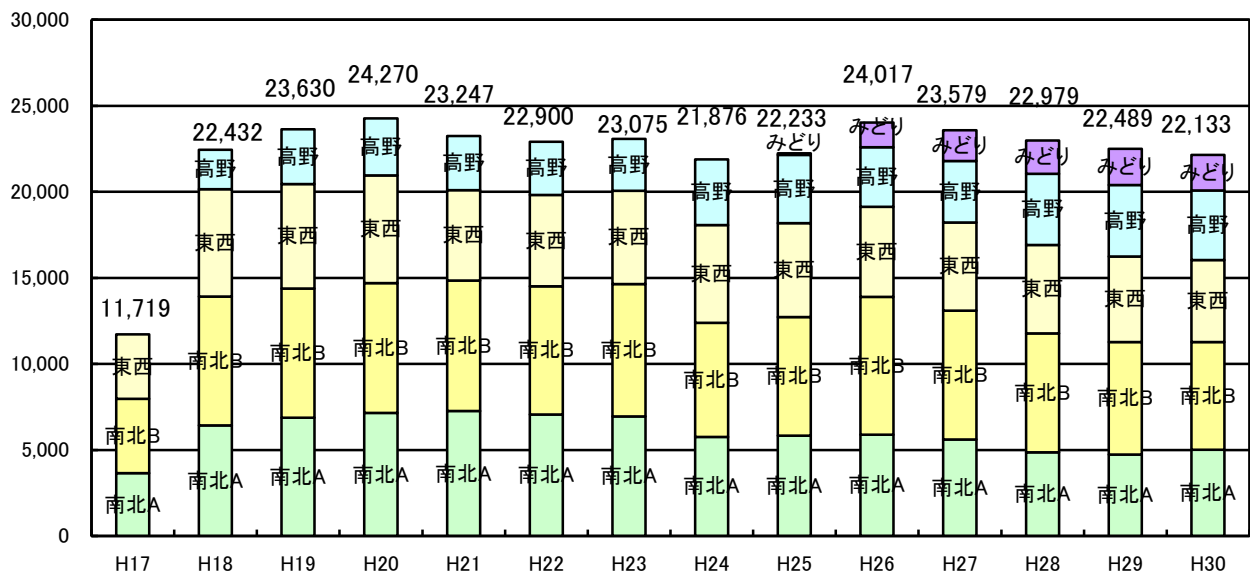
## (2) 利用者数の推移

### ①全体、ルート別利用者数

「無料含む」(単位：人)

	総数	H17.10～運行			H18.7～運行	H26.3～運行
		南北ルートA	南北ルートB	東西ルート	高野ルート	みどり団地ルート
17年度(10月～)	11,719	3,647	4,331	3,741		
18年度	22,432	6,433	7,481	6,233	2,285	
19年度	23,630	6,870	7,509	6,060	3,191	
20年度	24,270	7,152	7,540	6,249	3,329	
21年度	23,247	7,268	7,575	5,256	3,148	
22年度	22,900	7,066	7,432	5,311	3,091	
23年度	23,075	6,948	7,680	5,425	3,022	
24年度	21,876	5,751	6,628	5,692	3,805	
25年度	22,233	5,823	6,896	5,448	3,974	92
26年度	24,017	5,884	7,999	5,249	3,448	1,437
27年度	23,579	5,604	7,492	5,113	3,581	1,789
28年度	22,979	4,866	6,903	5,144	4,125	1,941
29年度	22,489	4,739	6,519	4,980	4,153	2,098
30年度	22,133	5,003	6,266	4,768	4,037	2,059
計	310,579	83,054	98,251	74,669	45,189	9,416

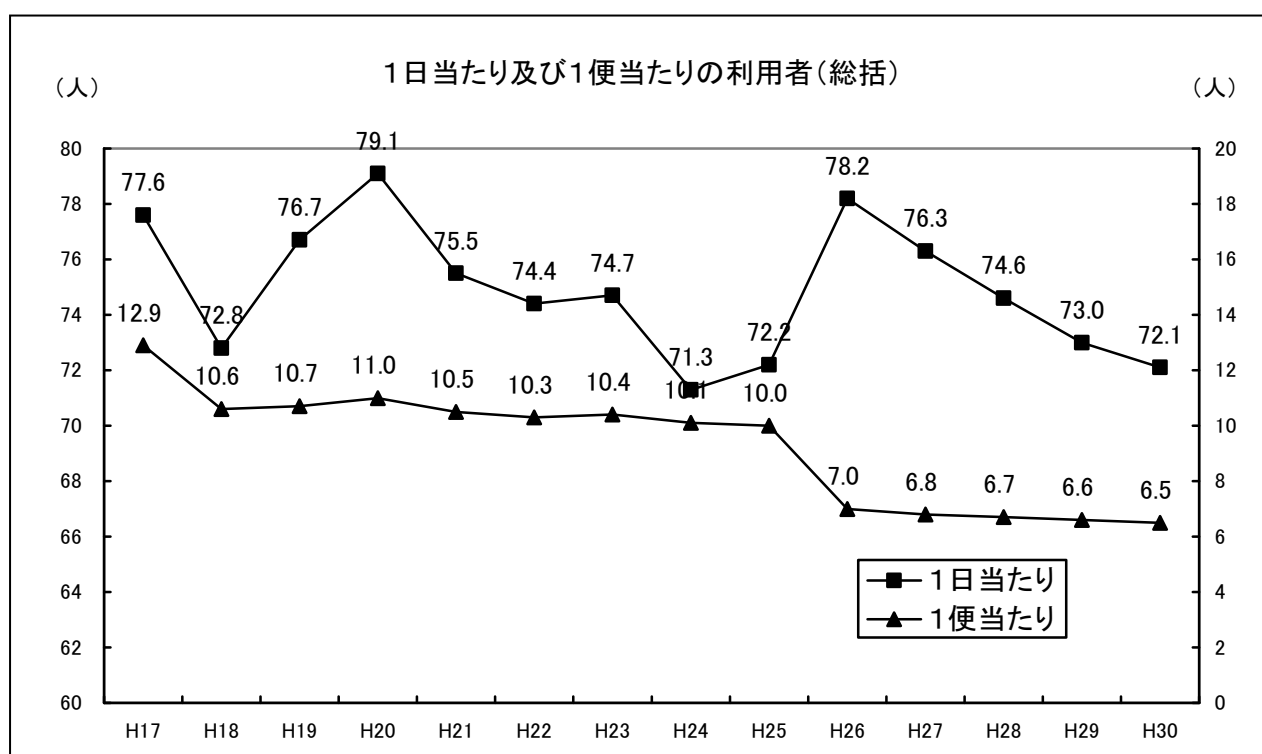
利用者の推移

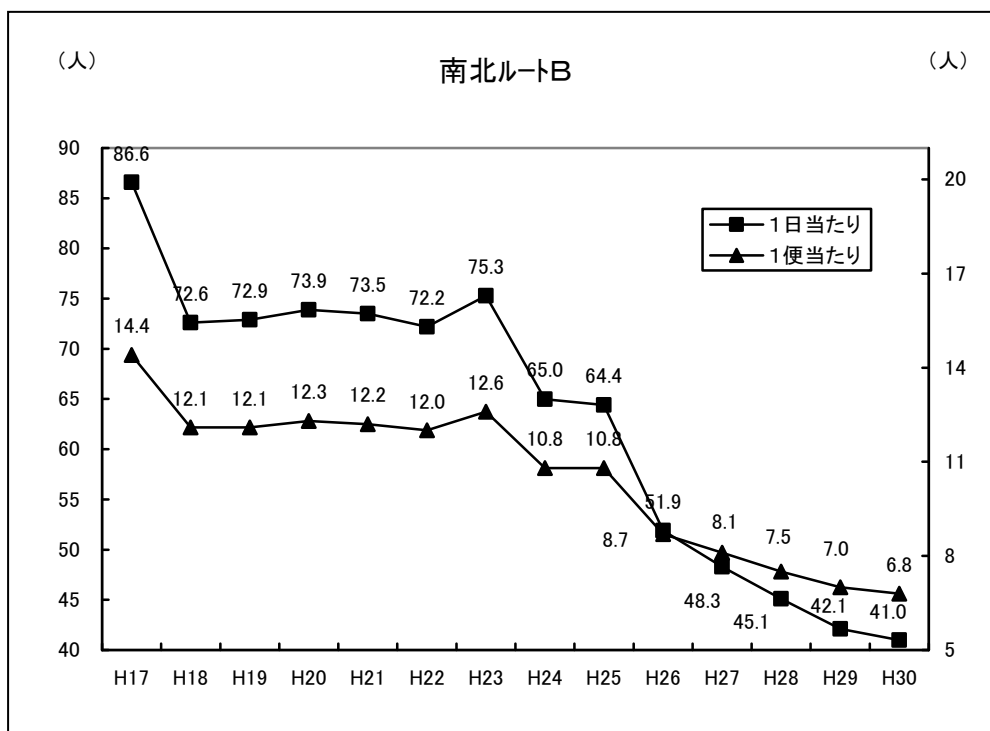
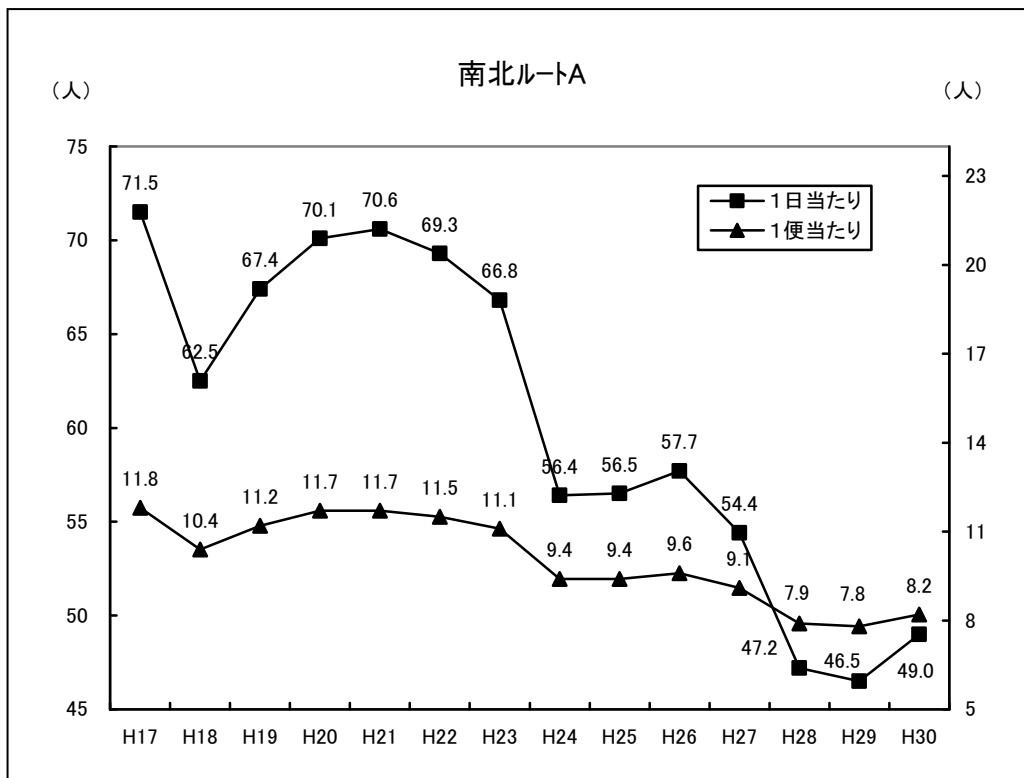


② 1日当たり及び1便当たりの利用者数

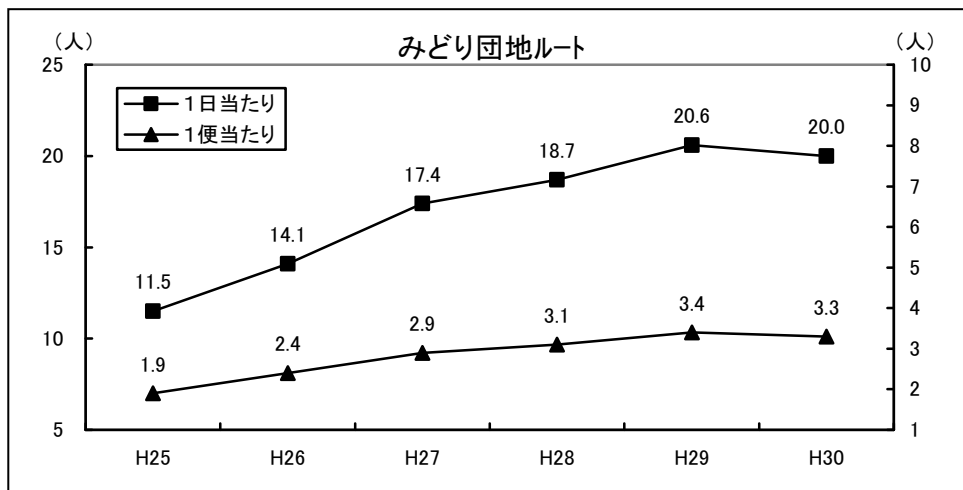
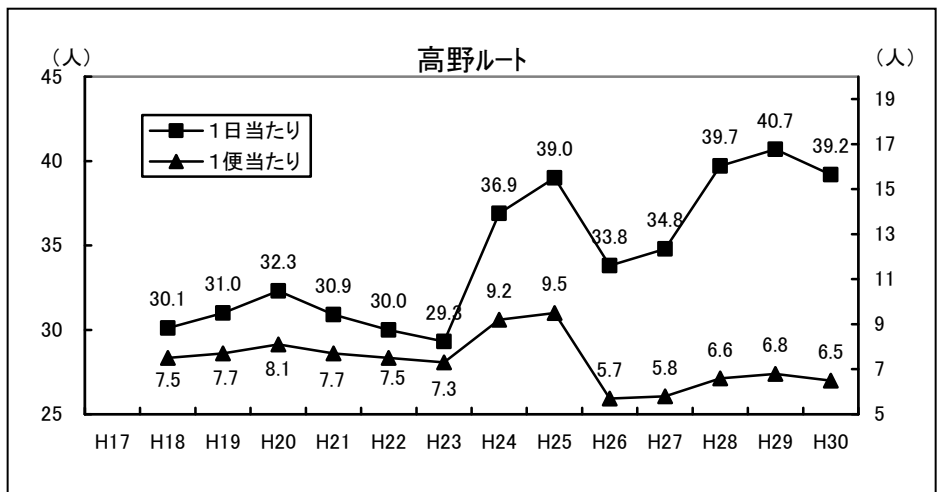
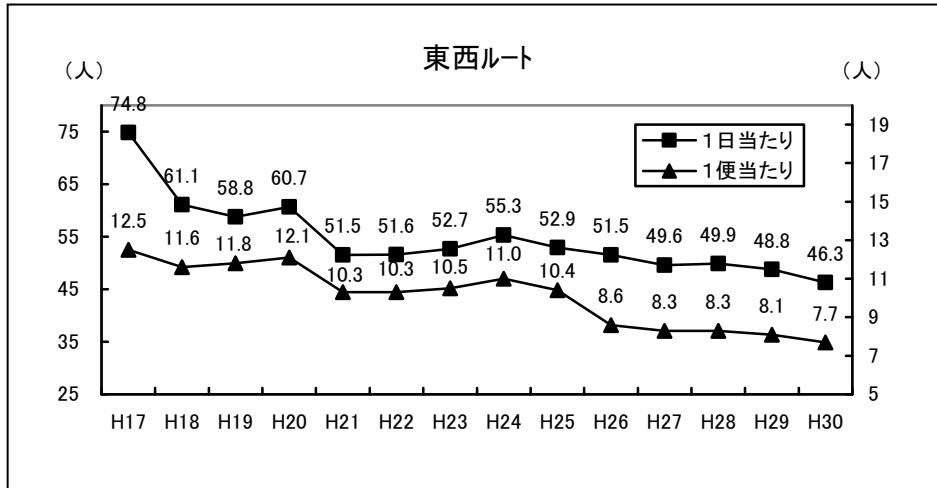
「無料含む」(単位：人)

	総数		南北ルートA		南北ルートB		東西ルート		高野ルート		みどり団地ルート	
	1日当たり	1便当たり	1日当たり	1便当たり	1日当たり	1便当たり	1日当たり	1便当たり	1日当たり	1便当たり	1日当たり	1便当たり
17年度(10月～)	77.6	12.9	71.5	11.8	86.6	14.4	74.8	12.5				
18年度	72.8	10.6	62.5	10.4	72.6	12.1	61.1	11.6	30.1	7.5		
19年度	76.7	10.7	67.4	11.2	72.9	12.1	58.8	11.8	31.0	7.7		
20年度	79.1	11.0	70.1	11.7	73.9	12.3	60.7	12.1	32.3	8.1		
21年度	75.5	10.5	70.6	11.7	73.5	12.2	51.5	10.3	30.9	7.7		
22年度	74.4	10.3	69.3	11.5	72.2	12.0	51.6	10.3	30.0	7.5		
23年度	74.7	10.4	66.8	11.1	75.3	12.6	52.7	10.5	29.3	7.3		
24年度	71.3	10.1	56.4	9.4	65.0	10.8	55.3	11.0	36.9	9.2		
25年度	72.2	10.0	56.5	9.4	64.4	10.8	52.9	10.4	39.0	9.5	11.5	1.9
26年度	78.2	7.0	57.7	9.6	51.9	8.7	51.5	8.6	33.8	5.7	14.1	2.4
27年度	76.3	6.8	54.4	9.1	48.3	8.1	49.6	8.3	34.8	5.8	17.4	2.9
28年度	74.6	6.7	47.2	7.9	45.1	7.5	49.9	8.3	39.7	6.6	18.7	3.1
29年度	73.0	6.6	46.5	7.8	42.1	7.0	48.8	8.1	40.7	6.8	20.6	3.4
30年度	72.1	6.5	49.0	8.2	41.0	6.8	46.3	7.7	39.2	6.5	20.0	3.3
平均	74.8	8.2	60.0	10.1	59.7	10.5	53.9	10.1	34.5	7.4	18.0	2.8









( 参 考 ) 平成 30 年度 ルート別、停留所別乗降状況 ( 無料客除 )

南北ルート A			南北ルート B			東西ルート			高野ルート			みどり団地ルート		
乗	降		乗	降		乗	降		乗	降		乗	降	
1 宮前	6	260	1 宮前	59	302	1 古池	96	82	1 田端集会所	160	157	1 市民病院	155	317
2 浄泉寺	3	73	2 上菅生	34	40	2 八軒屋	26	23	2 高野高取	351	334	2 県住前	8	20
3 有年公民館	0	14	3 はりま台	390	477	3 二軒屋	7	1	3 高野集会所	257	236	3 大石神社前	2	20
4 榎原三軒屋	12	8	4 横山橋	10	9	4 入電	106	46	4 上高野集会所	105	79	4 赤穂営業所前	12	19
5 榎原野田	11	13	5 横山六軒家	1	0	5 福浦新田	105	227	5 高野第二	264	247	5 市民会館	10	17
6 榎原上所	28	26	6 横山	182	176	6 福浦コミュニティセンター	28	25	6 坂越幼稚園前	255	242	6 ハーモニーホール	83	111
7 榎原中所	19	19	7 横山六軒家	0	0	7 寺西集会所	9	0	7 坂越港	355	309	7 イオン赤穂店	679	515
8 榎原三軒屋	2	5	8 横山橋	4	2	8 寺西	112	29	8 浜社宅	86	87	8 赤穂駅北	80	192
9 榎原新田	10	4	9 上組	130	137	9 寺西集会所	4	12	9 アース製菓前	4	10	9 富農センター前	52	12
10 原小学校	103	46	10 北組	51	68	10 備前福河駅	23	13	10 大泊	36	13	10 さくら公園前	59	66
11 北島	39	39	11 大円寺	107	102	11 法光寺	94	17	11 イオン赤穂店	1,041	741	11 北集会所前	53	24
12 奉礼第一児童遊園	187	184	12 大遼神社	235	223	12 本町	212	195	12 ハーモニーホール	56	234	12 高山	294	257
13 奉礼公民館	9	6	13 中野橋	139	112	13 横	25	27	13 市民会館	239	204	13 みどり団地	570	487
14 成林	3	33	14 有年小学校	89	57	14 天和駅	63	65	14 播州赤穂駅	174	398			
15 畑	1	1	15 有年診療所	36	13	15 天和荒神社	123	112	15 赤穂市役所	19	150			
16 J A 有年	125	125	16 宮前	393	12	16 国道天和	110	99	16 花岳寺通	28	36			
17 榎尾中町	66	60	17 富原橋	5	2	17 石ヶ崎橋	327	7	17 赤穂城前	15	19			
18 谷口	33	29	18 中山	1	0	18 折方駐在所	344	288	18 県住前	82	249			
19 有年橋	28	26	19 真殿	96	120	19 石ヶ崎橋	23	353	19 市民病院	508	290			
20 東有年第二児童遊園	88	11	20 周世ふれあい市場	93	91	20 西部診療所	136	152						
21 宮前	289	3	21 根木	57	32	21 新田西部児童遊園	30	57						
22 富原橋	11	25	22 月見草団地	316	281	22 新田五軒家	1	2						
23 中山児童遊園	4	5	23 巨坂	22	20	23 関西福祉大学	13	37						
24 中山下	5	0	24 木津	138	110	24 塩屋幼稚園	70	62						
25 真殿林	140	138	25 龍泉寺前	117	87	25 磯浜町	20	26						
26 真殿天満神社	4	9	26 大工村	2	3	26 主婦の店	92	52						
27 真殿門前	101	92	27 浜市	175	164	27 板屋町	45	50						
28 花畑蔵田	25	27	28 砂子	10	48	28 三穂町	3	4						
29 千種峠	177	257	29 桜木	9	21	29 城西小学校	2	12						
30 千種集会所前	506	402	30 下長田橋	17	17	30 上飯屋北	32	50						
31 木津宮前	94	121	31 水源地	46	39	31 赤穂城前	16	67						
32 龍泉寺前	36	37	32 駅東	23	64	32 花岳寺通	31	235						
33 大工村	0	1	33 イオン赤穂店	1,387	1,042	33 赤穂市役所	22	151						
34 浜市	94	98	34 ハーモニーホール	184	246	34 播州赤穂駅	379	463						
35 砂子	10	26	35 市民会館	278	267	35 イオン赤穂店	1,140	869						
36 桜木	23	27	36 赤穂営業所前	53	165	36 ハーモニーホール	84	185						
37 下長田橋	45	53	37 大石神社前	69	61	37 市民会館	314	118						
38 水源地	29	21	38 県住前	64	97	38 赤穂営業所前	27	47						
39 駅東	17	53	39 市民病院	541	588	39 大石神社前	48	5						
40 イオン赤穂店	1,166	833	40 県住前	28	19	40 県住前	19	35						
41 ハーモニーホール	142	187	41 赤穂城前	35	65	41 市民病院	397	458						
42 市民会館	249	272	42 花岳寺通	9	46									
43 赤穂営業所前	34	82	43 赤穂市役所	56	242									
44 大石神社前	45	32	44 播州赤穂駅	564	588									
45 県住前	11	23												
46 市民病院	388	436												
47 県住前	55	4												
48 赤穂城前	11	30												
49 花岳寺通	4	42												
50 赤穂市役所	103	212												
51 播州赤穂駅	406	467												
合計	4,997	4,997	合計	6,255	6,255	合計	4,758	4,758	合計	4,035	4,035	合計	2,057	2,057
運行日数	102		運行日数	153		運行日数	103		運行日数	103		運行日数	103	

### (3) 運行経費

#### ①運行経費の内訳（決算）

(単位：円)

	運行費用	運賃	その他	市補助金
19年度	10,785,857	2,234,857 20.7%		8,551,000 79.3%
20年度	10,327,619	2,301,429 22.3%	543,572 5.3%	7,482,618 72.4%
21年度	9,814,000	2,197,809 22.4%	58,636 0.6%	7,557,555 77.0%
22年度	9,491,446	2,172,096 22.9%	1,350 0.0%	7,318,000 77.1%
23年度	9,815,714	2,189,714 22.3%		7,626,000 77.7%
24年度	9,874,000	2,073,524 21.0%	69,714 0.7%	7,730,762 78.3%
25年度	11,181,000	2,106,571 18.9%	194,429 1.7%	8,880,000 79.4%
26年度	12,845,000	2,215,648 17.3%	454,352 3.5%	10,175,000 79.2%
27年度	12,927,000	2,180,185 16.9%	59,389 0.4%	10,687,426 82.7%
28年度	14,286,000	2,124,907 14.9%	143,278 1.0%	12,017,815 84.1%
29年度	14,959,000	2,079,815 13.9%	18,000 0.1%	12,861,185 86.0%
30年度見込	14,674,000	2,046,481 13.9%	111,815 0.8%	12,515,704 85.3%

※その他;ゆらのすけ目覚し時計販売収入(20年度 3000個作製)

#### 【参考】 H30 市補助金 財源内訳(見込)

市補助金	12,515,704
国(特別交付税)	10,000,000
県交付金	1,028,000
市一般財源	1,487,704

## 2. ていじゅうろう（圏域バス）（東備西播定住自立圏…赤穂市、上郡町、備前市）

### （1）導入目的と運行概要

#### ①導入目的

圏域（赤穂市、上郡町、備前市）住民の移動手段の確保、利便性の向上及び地域の活性化を図ること。

#### ②運行概要

○運行方式 計画主体：東備西播定住自立圏形成推進協議会

運行主体：(株) ウエスト神姫

○運行開始 ①平成24年2月27日から 上郡ルート

②平成24年3月 5日から 備前ルート

○運行日 月曜日から土曜日の週6日

○運休日 日曜日及び年末年始（12月29日～1月3日）

○運賃 1回の乗車につき、  
赤穂市内100円、上郡町内100円、備前市内200円、  
市町域を越えた場合200円。（小学生以上）



#### ③ルート及び時刻表

○ルート 2ルート（別図）

	運行ルート	経 由 地	運行日	運行回数	所要時間
1	上郡ルート	上郡駅～有年東部～市民病院	月～土	1日2往復	44分
2	備前ルート	吉永病院～(大津)～イオン赤穂店	月～土	1日2往復	59分

○時刻表 別紙のとおり（パンフレット）

○停留所 47箇所

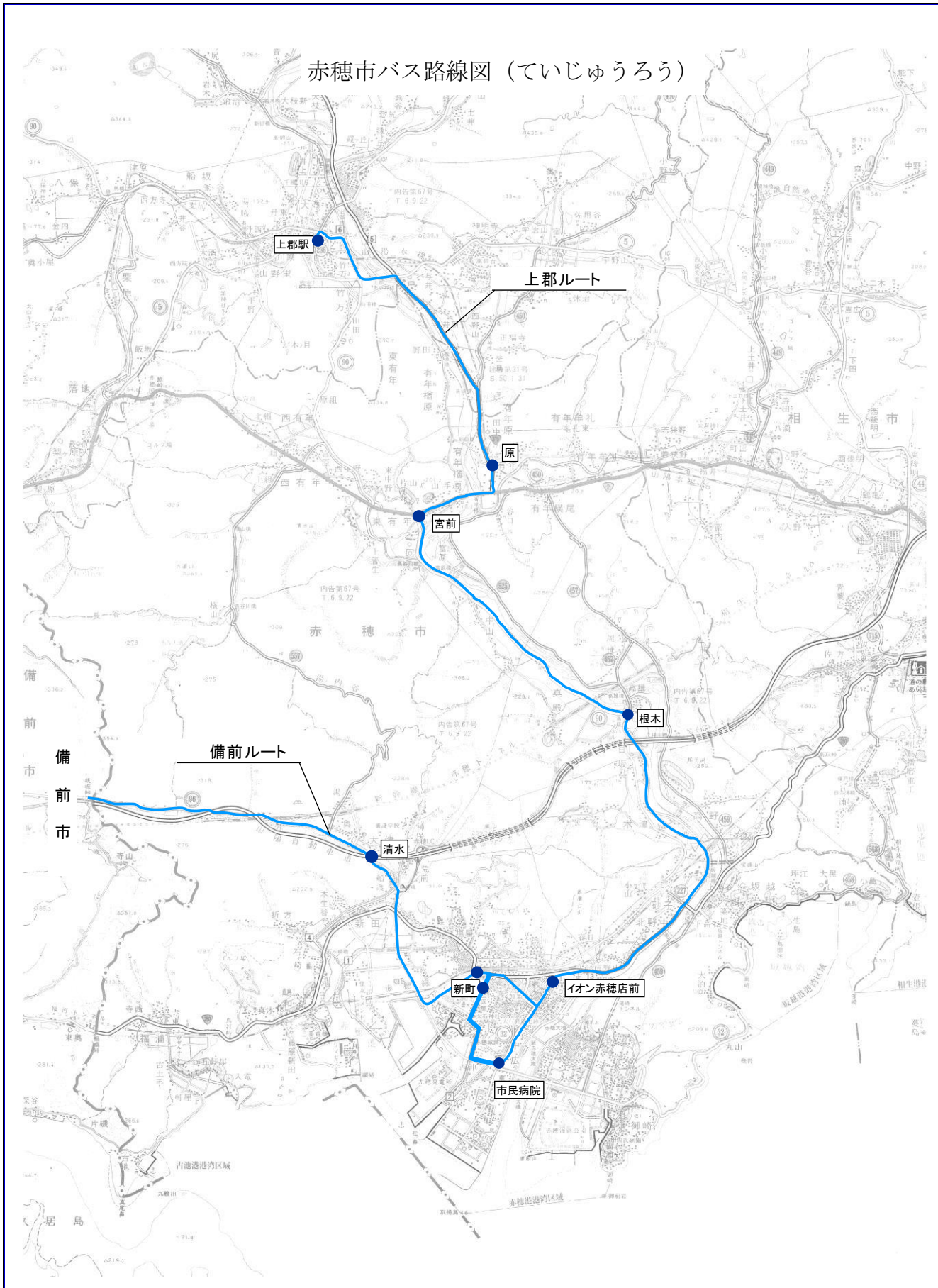
#### 定住自立圏構想とは、

地方における人口減少、少子高齢化の急速な進行等を背景に、全国的な見地から地方圏での人口定住を促進していくとする新しい広域的市町村連携の仕組みのことをいいます。

赤穂市では、平成21年12月、隣接する上郡町及び岡山県備前市の3市町で東備西播定住自立圏を形成し、様々な分野で相互に連携・協力しながら圏域全体の魅力の創出を図っています。

圏域バス運行事業は、3市町をそれぞれ結び、住民の移動手段の確保、利便性の向上をはじめ、住民交流による地域の活性化を図ることを目的に運行しており、東備西播定住自立圏構想推進事業の中核となる事業です。

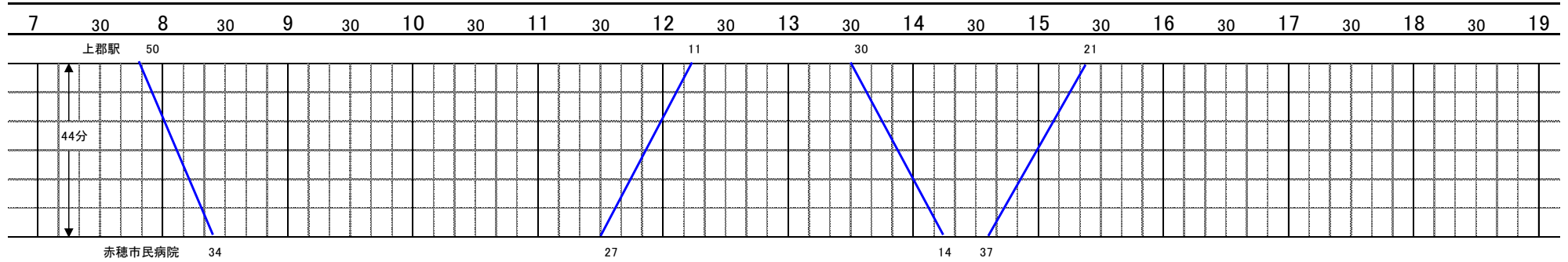
# 赤穂市バス路線図 (ていじゅうろう)



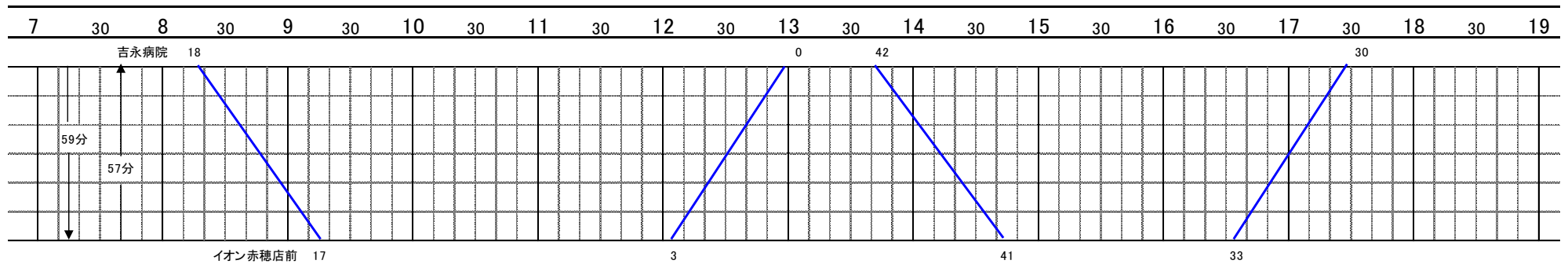
# 〇ていじゅうろう ダイヤグラム



【上郡ルート】 月 ~ 土



【備前ルート】 月 ~ 土



(2) 利用者数の推移

圏域バス「ていじゅうろう」利用者推移

単位:人

区 分	総 括					上郡ルート(平成24年2月27日～運行開始)					備前ルート(平成24年3月25日～運行開始)				
	運行日数	利用者総数	1日当り利用者数	1便当り利用者数	市町域越1便当り利用者数	運行日数	利用者総数	1日当り利用者数	1便当り利用者数	市町域越1便当り利用者数	運行日数	利用者総数	1日当り利用者数	1便当り利用者数	市町域越1便当り利用者数
平成23年度	30	900	30.0	4.1	2.8	30	591	19.7	4.9	2.9	24	309	12.9	3.2	2.7
平成24年度	307	9,759	31.8	4.0	2.3	307	5,862	19.1	4.8	2.3	307	3,897	12.7	3.2	2.3
平成25年度	308	10,093	32.8	4.1	2.4	308	6,013	19.5	4.9	2.2	308	4,080	13.2	3.3	2.5
平成26年度	307	12,277	40.0	5.0	3.0	307	7,452	24.3	6.1	3.1	307	4,825	15.7	3.9	2.9
平成27年度	309	12,128	39.2	4.9	3.1	309	7,559	24.5	6.1	3.4	308	4,569	14.8	3.7	2.8
平成28年度	308	10,789	35.0	4.4	3.0	308	7,078	23.0	5.8	3.4	308	3,711	12.0	3.0	2.5
平成29年度	308	11,485	37.3	4.7	3.2	308	7,626	24.8	6.2	3.7	308	3,859	12.5	3.1	2.6
平成30年度	307	11,803	38.4	4.8	3.3	307	8,005	26.1	6.5	4.0	307	3,798	12.4	3.1	2.5
累 計	2,184	79,234	36.3	4.6	2.9	2,184	50,186	23.0	5.8	3.2	2,177	29,048	13.3	3.3	2.6

〈運行基準〉

- ①市町域を超える利用者は1便当り1人超、かつ、1日当りのバス総利用者は16人以上とします。
- ②東備西播定住自立圏共生ビジョンによる圏域事業として実施する期間とします。

( 参 考 )

圏域バス ルート別、停留所別乗降状況 (平成 30 年度)

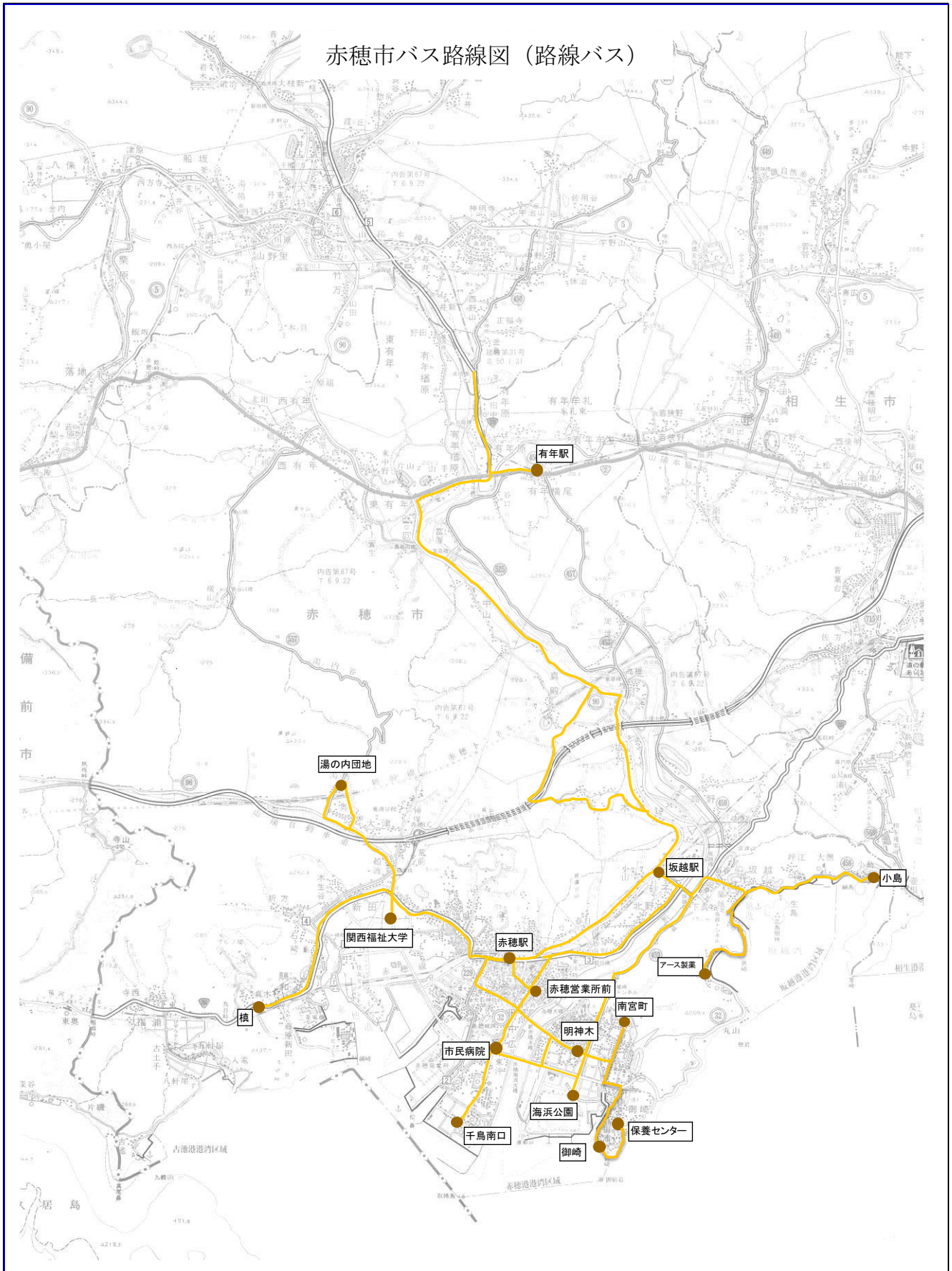
上郡ルート		乗	降
1	上郡駅	1,817	1,802
2	宮ヶ丘	88	132
3	ハイツあゆみ前	345	518
4	岡田整形外科	293	274
5	原西口	56	39
6	原	315	205
7	有年橋	196	138
8	東有年	128	146
9	宮前	400	451
10	権現前	4	6
11	富原橋	63	8
12	中山	3	10
13	出口	1	7
14	真殿	159	175
15	門前	21	52
16	根木	186	189
17	南野中	8	19
18	イオン赤穂店	1,683	1,654
19	新町	805	547
20	赤穂市民病院	1,434	1,633
合計		8,005	8,005
運行日数		307	

備前ルート		乗	降
1	吉永病院	381	528
2	B&G海洋センター口	6	20
3	ヨータイ入口	20	18
4	福満	49	24
5	田倉下	8	8
6	牛神社入口	23	20
7	金谷西	8	5
8	金谷	37	47
9	野谷本村	67	42
10	畑	60	50
11	三石	6	59
12	船坂峠入口	118	34
13	三石駅	138	131
14	農協前	60	65
15	大橋	63	16
16	宮内	189	110
17	三石出張所	147	137
18	渡瀬	177	149
19	土師神根	82	84
20	福石下	139	137
21	福石中西	84	101
22	福石中東	43	33
23	福石上	44	26
24	寺山口	13	1
25	清水	4	4
26	船渡	23	8
27	関西福祉大学	20	65
28	新町	348	440
29	赤穂市民病院	234	376
30	イオン赤穂店前	1,207	1,060
合計		3,798	3,798
運行日数		307	

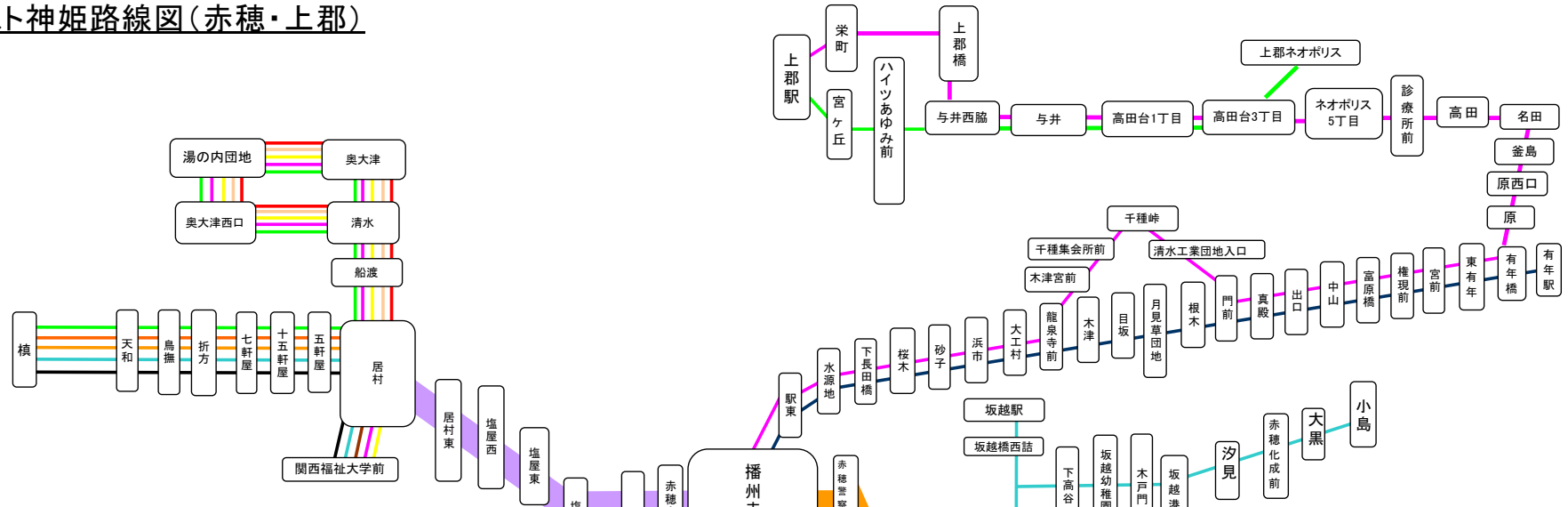


### 3. 路線バス ～（株）ウエスト神姫～

#### (1) ルート図



# ウエスト神姫路線図(赤穂・上郡)



運行系統	
赤穂	赤穂市民病院～清水～湯の内団地
	播州赤穂駅～清水～湯の内団地
	赤穂市民病院～関西福祉大学・清水～湯の内団地
	播州赤穂駅～関西福祉大学・清水～湯の内団地
	播州赤穂駅～関西福祉大学前
	赤穂市民病院～関西福祉大学前
	赤穂市民病院～播州赤穂駅～居村～湯の内団地～榎
	赤穂市民病院～居村～榎
	播州赤穂駅～居村～榎
	赤穂市民病院～関西福祉大学・居村～榎
播州赤穂駅～関西福祉大学・居村～榎	
赤穂	赤穂～城西小学校～千鳥南口
	播州赤穂駅～城西小学校～千鳥南口
	千鳥南口～県住前～城西小学校
	赤穂市民病院～御崎
赤穂	播州赤穂駅～大石神社前～かんぼの宿赤穂
	播州赤穂駅～大石神社・南宮町～かんぼの宿赤穂
	赤穂～大石神社前～御崎
	播州赤穂駅～大石神社前～御崎
	播州赤穂駅～大石神社前・南宮町～御崎
	播州赤穂駅～赤穂市民病院～かんぼの宿赤穂
	播州赤穂駅～赤穂市民病院～御崎
	播州赤穂駅～市民病院・海浜公園～かんぼの宿赤穂
	播州赤穂駅～イオン～市民病院・海浜公園～かんぼの宿赤穂
	播州赤穂駅～イオン・赤穂市民病院～かんぼの宿赤穂
赤穂	播州赤穂駅～市民病院～尾崎小学校～坂越駅～小島
	赤穂市民病院～桜木～有年駅
	赤穂市民病院～千種ハイランド～高田台～上郡
上郡	上郡～ハイツあゆみ～ネオポリス

(平日)



ウエスト神姫時刻表

平成29年10月01日改正

Table showing bus routes from 播州赤穂駅 to 御崎 and かんぼの宿赤穂, with branches to 坂越 and 小島. Includes departure times for various stations like 赤穂高校, 明神木, 木下町, 南宮町, 正保橋, 御崎, and かんぼの宿.

Table showing bus routes from 坂越 and 小島 to かんぼの宿, 御崎, 正保橋, 南宮町, 木下町, 明神木, 明神木, 赤穂高校, 市民病院, 営業所, イオン, and 播州赤穂駅. Includes departure times for various stations.

緑色の表示は③番のりば 播州赤穂駅～坂越～小島行 です

Table for route: 市民病院→播州赤穂駅→福祉大学→湯ノ内・榎. Shows departure times for stations: 市民病院, 営業所, 播州赤穂駅, 居村, 福祉大学, 湯ノ内, 榎.

Table for route: 営業所→播州赤穂駅→市民病院→千島. Shows departure times for stations: 営業所, イオン赤穂, 播州赤穂駅, 城西小, 市民病院, 千島南口.

Table for route: 千島→市民病院→播州赤穂駅→営業所. Shows departure times for stations: 千島南口, 市民病院, 城西小, 営業所, イオン赤穂, 播州赤穂駅, 営業所.

▲休日運休



Table for route: 榎・湯ノ内→福祉大学→播州赤穂駅→市民病院. Shows departure times for stations: 榎, 湯ノ内, 福祉大学, 居村, 播州赤穂駅, 営業所, 市民病院.

Table for route: 市民病院→播州赤穂駅→千種団地→高田台3→上郡. Shows departure times for stations: 市民病院, 営業所, 播州赤穂駅, 龍泉寺, 根木, 千種味, 門前, 宮前, 有年駅, 釜島, 高田台3, 上郡橋, 上郡駅.

Table for route: 上郡→高田台3→千種団地→播州赤穂駅→市民病院. Shows departure times for stations: 上郡駅, 上郡橋, 高田台3, 有年駅, 門前, 千種味, 根木, 龍泉寺, 播州赤穂駅, 営業所, 市民病院, 赤穂高校.

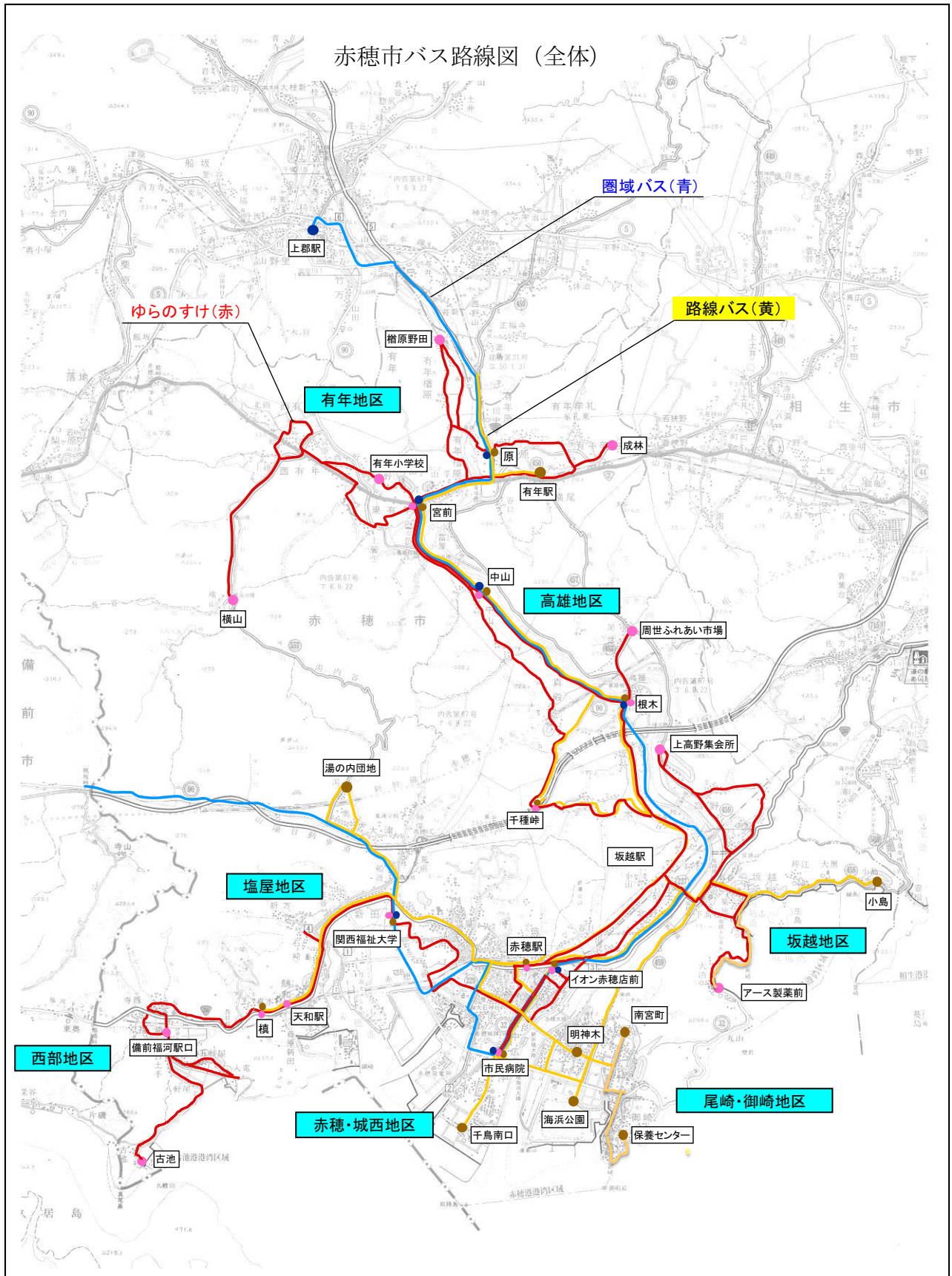
Table showing fare information for various routes: 赤穂駅 ~ 赤穂高校 (190円), 赤穂駅 ~ 明神木 (190円), 赤穂駅 ~ 海浜公園 (190円), 赤穂駅 ~ 正保橋 (250円), 赤穂駅 ~ 御崎 (300円), 赤穂駅 ~ かんぼの宿 (360円).

Table showing fare information for various routes: 赤穂駅 ~ 市民病院前 (160円), 赤穂駅 ~ 尾崎小学校 (250円), 赤穂駅 ~ 坂越港 (310円), 赤穂駅 ~ 大黒(海の駅) (360円), 坂越駅 ~ 大黒(海の駅) (200円), 坂越駅 ~ 尾崎小学校 (210円).





# 赤穂市バス路線図 (全体)



## 4. 赤穂市の人口

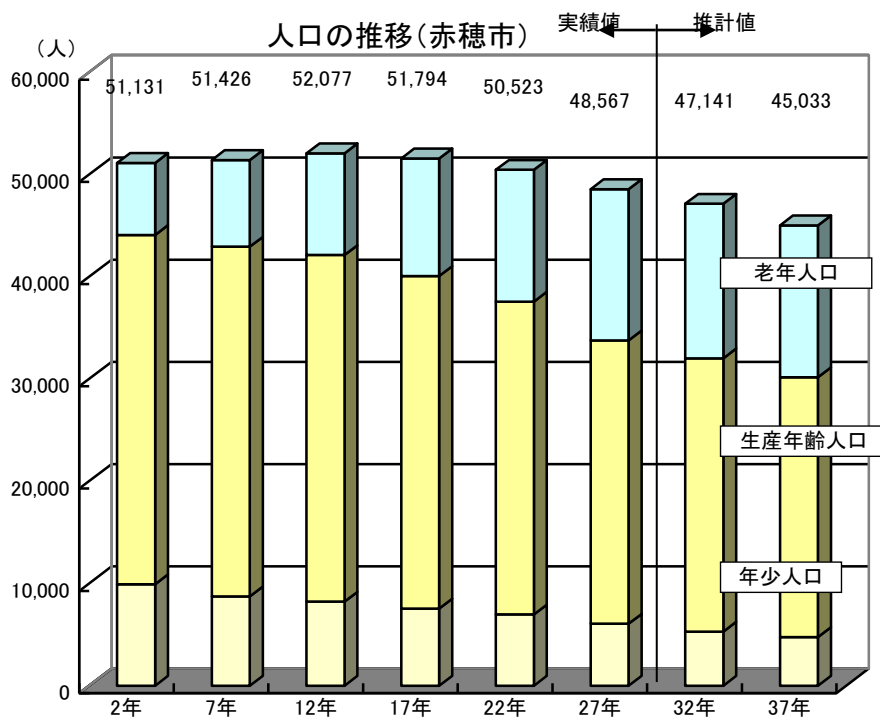
### (1) 赤穂市の人口及び年齢3区分別割合

(単位:人)

人口(人)	国勢調査人口						推計人口	
	H2	H7	H12	H17	H22	H27	H32	H37
	51,131	51,426	52,077	51,794	50,523	48,567	47,141	45,033
年少人口	9,924	8,746	8,223	7,556	6,970	6,064	5,291	4,765
(割合)	(19.4%)	(17.0%)	(15.8%)	(14.6%)	(13.8%)	(12.5%)	(11.2%)	(10.6%)
生産年齢人口	34,160	34,199	33,906	32,510	30,603	27,715	26,737	25,407
(割合)	(66.8%)	(66.5%)	(65.1%)	(62.8%)	(60.6%)	(57.1%)	(56.7%)	(56.4%)
老年人口	7,047	8,481	9,940	11,507	12,888	14,623	15,113	14,861
(割合)	(13.8%)	(16.5%)	(19.1%)	(22.2%)	(25.5%)	(30.1%)	(32.1%)	(33.0%)

※国勢調査人口:年齢不詳人口を除く

※推計人口:赤穂市人口ビジョンより



(2) 赤穂市地区別人口及び高齢者（65歳以上）人口比率

(単位：人・% 各年度3月末現在)

地区名	年度	25	26	27	28	29	30
赤穂	人口	8,400	8,357	8,336	8,225	8,189	8,137
	うち、高齢者	2,353	2,410	2,432	2,448	2,475	2,500
	高齢者人口比率(%)	28.01	28.84	29.17	29.76	30.22	30.72
城西	人口	6,846	6,814	6,785	6,672	6,604	6,534
	うち、高齢者	1,622	1,674	1,761	1,761	1,796	1,809
	高齢者人口比率(%)	23.69	24.57	25.95	26.39	27.20	27.69
塩屋	人口	9,519	9,520	9,469	9,367	9,236	9,093
	うち、高齢者	2,384	2,462	2,514	2,545	2,582	2,594
	高齢者人口比率(%)	25.04	25.86	26.55	27.17	27.96	28.53
西部	人口	2,417	2,395	2,356	2,290	2,229	2,195
	うち、高齢者	973	992	998	1,011	1,005	1,024
	高齢者人口比率(%)	40.26	41.42	42.36	44.15	45.09	46.65
尾崎	人口	8,077	8,003	7,933	7,866	7,762	7,664
	うち、高齢者	2,204	2,302	2,351	2,387	2,383	2,382
	高齢者人口比率(%)	27.29	28.76	29.64	30.35	30.70	31.08
御崎	人口	5,237	5,168	5,130	5,062	4,965	4,878
	うち、高齢者	1,262	1,328	1,377	1,432	1,465	1,477
	高齢者人口比率(%)	24.10	25.70	26.84	28.29	29.51	30.28
坂越	人口	4,013	4,000	3,996	3,986	4,006	4,025
	うち、高齢者	1,291	1,297	1,322	1,324	1,325	1,334
	高齢者人口比率(%)	32.17	32.43	33.08	33.22	33.08	33.14
高雄	人口	2,452	2,399	2,349	2,325	2,287	2,266
	うち、高齢者	796	823	837	868	868	868
	高齢者人口比率(%)	32.46	34.31	35.63	37.33	37.95	38.31
有年	人口	3,154	3,113	3,053	2,995	2,899	2,820
	うち、高齢者	1,131	1,144	1,168	1,188	1,187	1,186
	高齢者人口比率(%)	35.86	36.75	38.26	39.67	40.95	42.06
合計	人口	50,115	49,769	49,407	48,788	48,177	47,612
	うち、高齢者	14,016	14,432	14,760	14,964	15,086	15,174
	高齢者人口比率(%)	27.97	29.00	29.87	30.67	31.31	31.87